

## EMERGÊNCIA

Maués, Atalaia do Norte, Benjamin Constant, Humaitá, Amaturá, São Paulo de Olivença, Santo Antônio do Içá, Tonantins, Tabatinga, Manaus, Manaquiri, Iranduba, Envira, Itamarati, Eirunepé, Ipixuna, Tefé, Coari, Jutai, Maraã, Uarini, Alvarães, Fonte Boa Pauini, Boca do Acre, Rio Preto da Eva, Uruará, Caapiranga, Autazes, Nova Olinda do Norte, Lábrea, Guajará, Anamã, Anori, Borba, Japurá, São Gabriel da Cachoeira, Careiro da Várzea, Novo Aripuanã e Juruá.

## ALERTA

Careiro, Codajás, Manacapuru, Novo Airão, Santa Isabel do Rio Negro, Barcelos, Tapauá, Beruri, Manicoré, Carauari, Barreirinha, Boa Vista do Ramos, Nhamundá, São Sebastião do Uatumã, Parintins, Itacoatiara, Silves, Itapiranga, Urucurituba.

## ATENÇÃO

Canutama.

## NORMALIDADE

Presidente Figueiredo e Apuí.



Famílias afetadas  
até o momento: **66mil**



Pessoas afetadas  
até o momento: **266 mil**

## CORPO DE BOMBEIROS

**PERÍODO:** 12 de julho a 4 de outubro

**TOTAL DE INCÊNDIOS COMBATIDOS:** 1.677

**CAPITAL:** 571

**INTERIOR:** 1.106



## 15.462 FOCOS DE CALOR NO AMAZONAS

[1º de janeiro a 4 de outubro de 2023]

• Região Metropolitana  
**1.929 focos (12,47%)**

• Região Sul do Amazonas  
**8.678 focos (56,12%)**

### RECORTE FUNDIÁRIO 2023

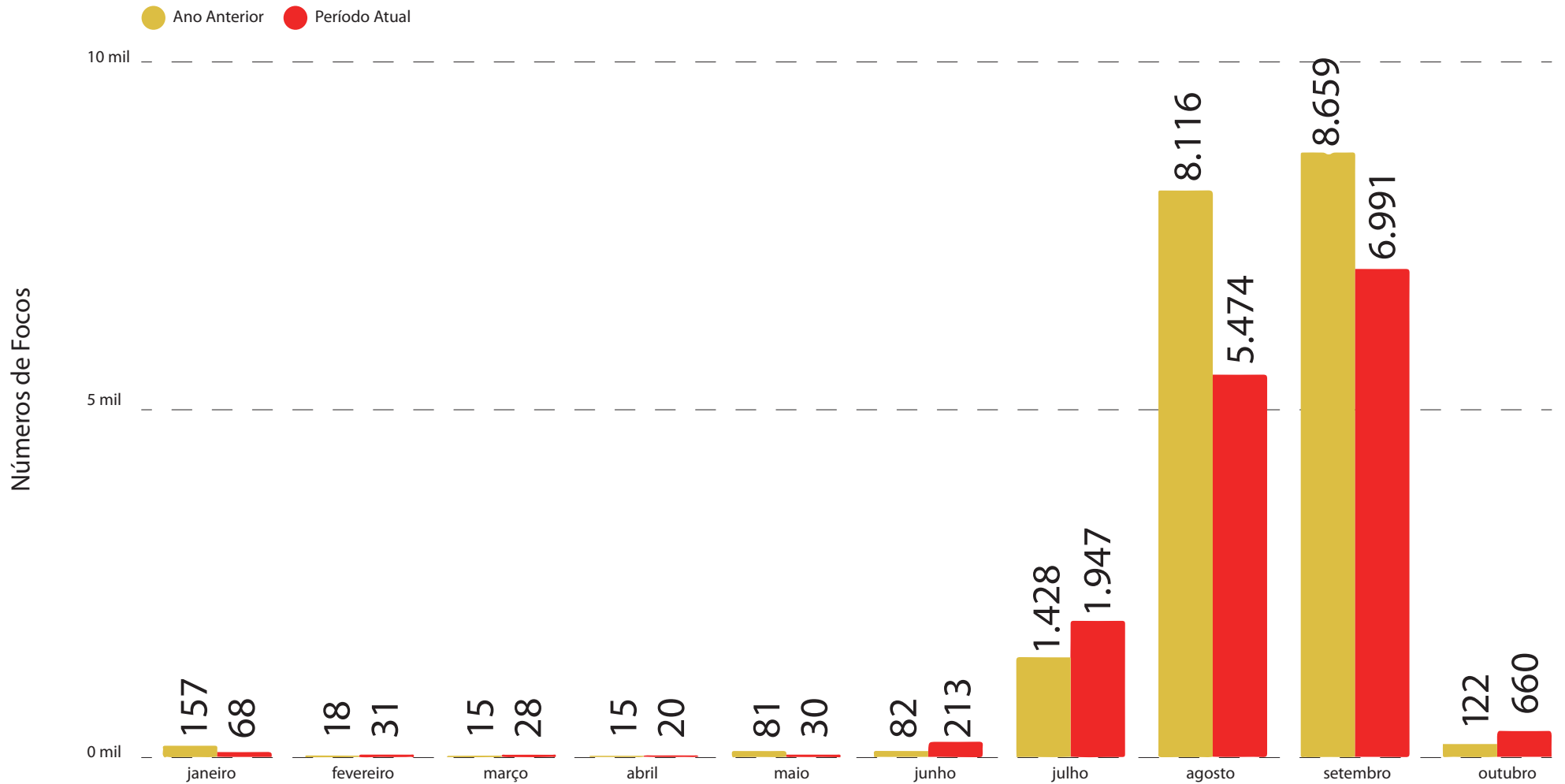
• Focos de calor em  
áreas do estado  
**2.358 focos (15,25%)**

• Focos de calor em  
áreas federais  
**9.400 focos (60,8%)**

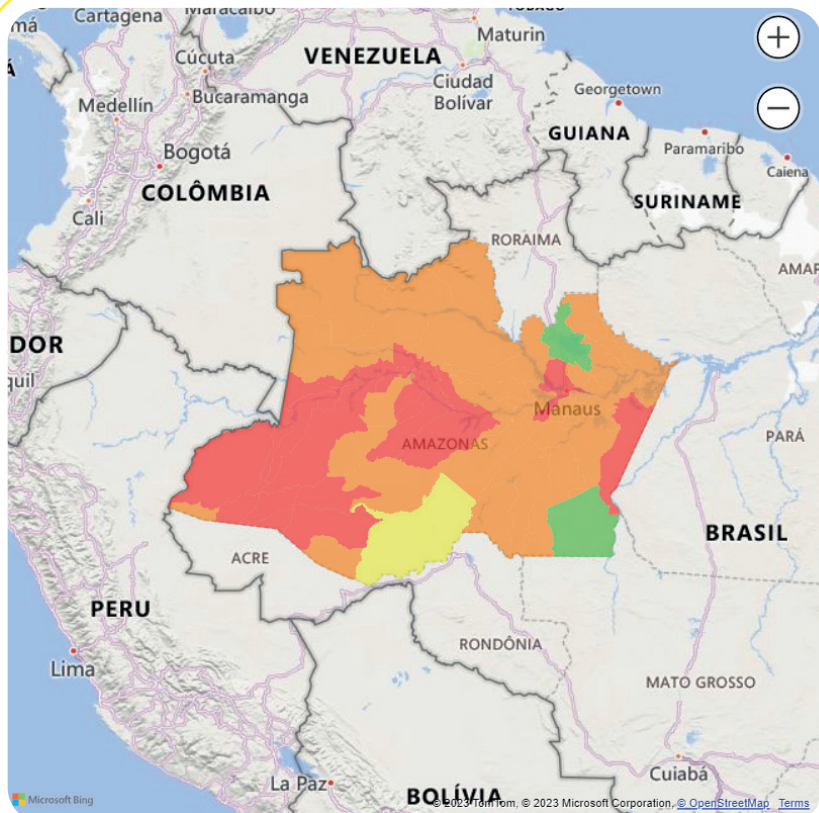
• Focos de calor em  
vazios cartográficos  
**3.704 focos (23,96%)**

**Atualizado:** 05/10/2023, às 14h

# Alerta mensal de focos de calor no Amazonas



# ▶ Controle Geográfico ◀



| CALHA                 | QUANT. MUNIC. | NORMAL | ATENÇÃO | ALERTA | SITUAÇÃO DE EMERGÊNCIA |
|-----------------------|---------------|--------|---------|--------|------------------------|
| <b>ALTO SOLIMÕES</b>  | 07            | 00     | 00      | 00     | 07                     |
| <b>BAIXO AMAZONAS</b> | 07            | 00     | 00      | 05     | 02                     |
| <b>BAIXO SOLIMÕES</b> | 09            | 00     | 00      | 03     | 06                     |
| <b>JURUÁ</b>          | 07            | 00     | 00      | 01     | 06                     |
| <b>MADEIRA</b>        | 06            | 01     | 00      | 01     | 04                     |
| <b>MÉDIO AMAZONAS</b> | 07            | 01     | 00      | 04     | 02                     |
| <b>MÉDIO SOLIMÕES</b> | 08            | 00     | 00      | 00     | 08                     |
| <b>PURUS</b>          | 06            | 00     | 01      | 02     | 03                     |
| <b>RIO NEGRO</b>      | 05            | 00     | 00      | 03     | 02                     |
| <b>TOTAL</b>          | 62            | 02     | 01      | 19     | 40                     |

# Situação dos Municípios

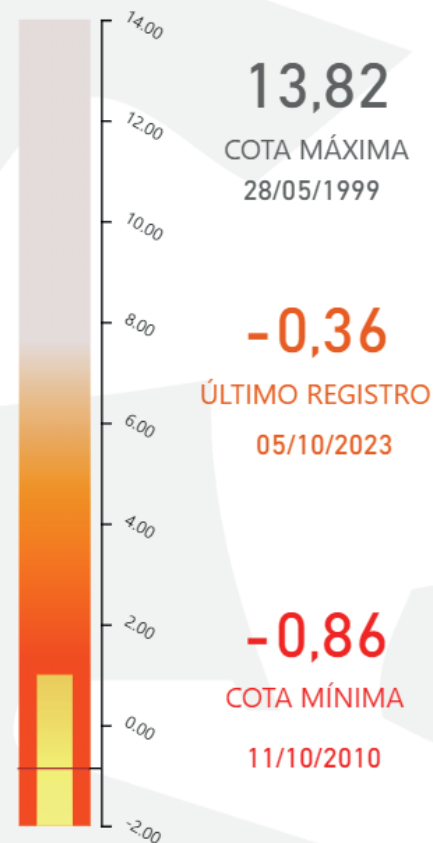


## CALHA: ALTO SOLIMÕES

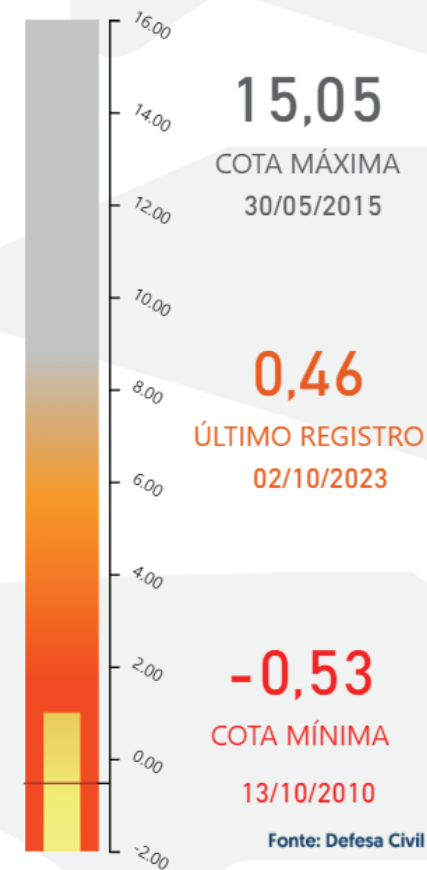


| MUNICÍPIO             | STATUS DA VAZANTE | FALTA P/ MÍNIMA |
|-----------------------|-------------------|-----------------|
| AMATURA               | SIT. EMERGÊNCIA   |                 |
| ATALAIA DO NORTE      | SIT. EMERGÊNCIA   |                 |
| BENJAMIN CONSTANT     | SIT. EMERGÊNCIA   |                 |
| SANTO ANTÔNIO DO IÇÁ  | SIT. EMERGÊNCIA   | 0,99            |
| SÃO PAULO DE OLIVENÇA | SIT. EMERGÊNCIA   |                 |
| TABATINGA             | SIT. EMERGÊNCIA   | 0,50            |
| TONANTINS             | SIT. EMERGÊNCIA   |                 |

TABATINGA  
TIPO: AUTO  
FONTE: ANA



SANTO ANTÔNIO DO IÇÁ  
TIPO: MANUAL  
FONTE: ANA



Fonte: Defesa Civil Amazonas

# Situação dos Municípios

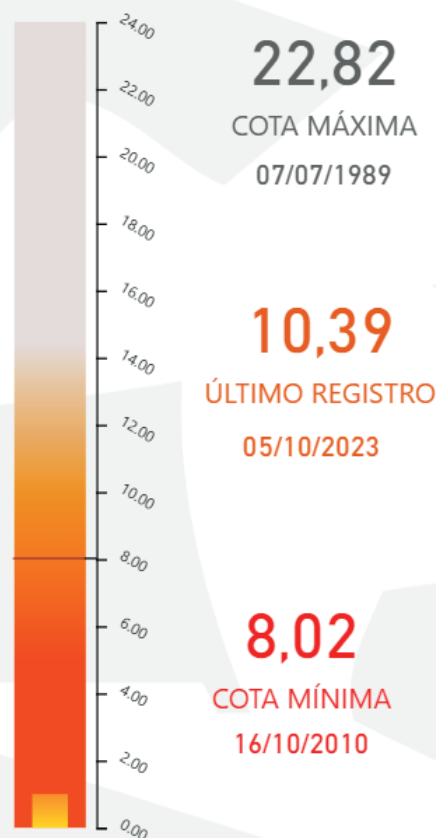


## CALHA: MÉDIO SOLIMÕES



| MUNICÍPIO | STATUS DA VAZANTE | FALTA P/ MÍNIMA |
|-----------|-------------------|-----------------|
| ALVARÃES  | SIT. EMERGÊNCIA   |                 |
| COARI     | SIT. EMERGÊNCIA   | 1,76            |
| FONTE BOA | SIT. EMERGÊNCIA   | 2,37            |
| JAPURÁ    | SIT. EMERGÊNCIA   |                 |
| JUTAI     | SIT. EMERGÊNCIA   |                 |
| MARAÃ     | SIT. EMERGÊNCIA   | 0,99            |
| TEFÉ      | SIT. EMERGÊNCIA   |                 |
| UARINI    | SIT. EMERGÊNCIA   |                 |

FONTE BOA  
TIPO: MANUAL  
FONTE: ANA



COARI  
TIPO: MANUAL  
FONTE: ANA



Fonte: Defesa Civil Amazonas

# Situação dos Municípios



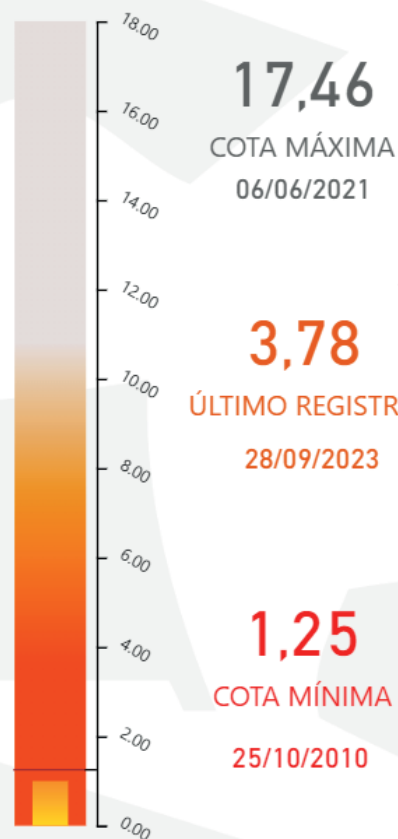
## CALHA: BAIXO SOLIMÕES



| MUNICÍPIO         | STATUS DA VAZANTE | FALTA P/ MÍNIMA |
|-------------------|-------------------|-----------------|
| ANAMÃ             | SIT. EMERGÊNCIA   |                 |
| ANORI             | SIT. EMERGÊNCIA   |                 |
| CAAPIRANGA        | SIT. EMERGÊNCIA   |                 |
| CAREIRO CASTANHO  | ALERTA            |                 |
| CAREIRO DA VÁRZEA | SIT. EMERGÊNCIA   | 2,53            |
| CODAJÁS           | ALERTA            |                 |
| IRANDUBA          | SIT. EMERGÊNCIA   |                 |
| MANACAPURU        | ALERTA            | 1,35            |
| MANAQUIRI         | SIT. EMERGÊNCIA   |                 |

### CAREIRO DA VÁRZEA

TIPO: AUTO  
FONTE: ANA



### MANACAPURU

TIPO: AUTO/MANUAL  
FONTE: ANA



Fonte: Defesa Civil Amazonas

# Situação dos Municípios



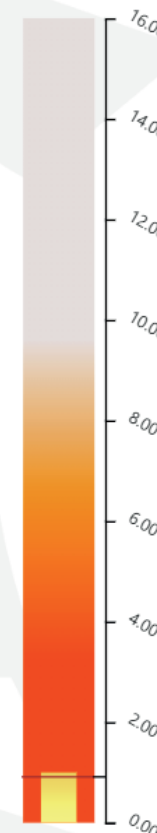
## CALHA: MÉDIO AMAZONAS



ITACOATIARA

TIPO: AUTO  
FONTE: ANA

| MUNICÍPIO             | STATUS DA VAZANTE | FALTA P/<br>MÍNIMA |
|-----------------------|-------------------|--------------------|
| AUTAZES               | SIT. EMERGÊNCIA   |                    |
| ITACOATIARA           | ALERTA            | 1,48               |
| ITAPIRANGA            | ALERTA            |                    |
| PRESIDENTE FIGUEIREDO | NORMAL            |                    |
| RIO PRETO DA EVA      | SIT. EMERGÊNCIA   |                    |
| SILVES                | ALERTA            |                    |
| URUCURITUBA           | ALERTA            |                    |



**15,20**  
COTA MÁXIMA  
20/05/2021

**2,39**  
ÚLTIMO REGISTRO  
05/10/2023

**0,91**  
COTA MÍNIMA  
24/10/2010

Fonte: Defesa Civil Amazonas



# Situação dos Municípios

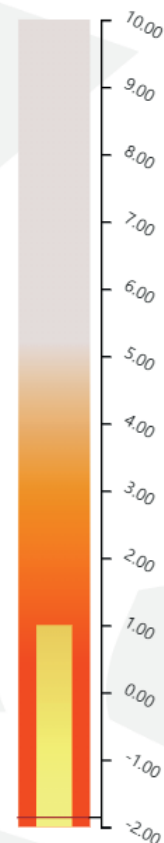


## CALHA: BAIXO AMAZONAS



PARINTINS  
TIPO: MANUAL  
FONTE: ANA

| MUNICÍPIO               | STATUS DA VAZANTE | FALTA P/<br>MÍNIMA |
|-------------------------|-------------------|--------------------|
| BARREIRINHA             | ALERTA            |                    |
| BOA VISTA DO RAMOS      | ALERTA            |                    |
| MAUÉS                   | SIT. EMERGÊNCIA   |                    |
| NHAMUNDÁ                | ALERTA            |                    |
| PARINTINS               | ALERTA            | 1,41               |
| SÃO SEBASTIÃO DO UATUMÃ | ALERTA            |                    |
| URUCARÁ                 | SIT. EMERGÊNCIA   |                    |



**9,46**  
COTA MÁXIMA  
21/05/2021

**-0,45**  
ÚLTIMO REGISTRO  
04/10/2023

**-1,86**  
COTA MÍNIMA  
24/10/2010

Fonte: Defesa Civil Amazonas





# Situação dos Municípios



## CALHA: JURUÁ



| MUNICÍPIO | STATUS DA VAZANTE | FALTA P/ MÍNIMA |
|-----------|-------------------|-----------------|
| CARAUARI  | ALERTA            |                 |
| EIRUNEPÉ  | SIT. EMERGÊNCIA   | 1,45            |
| ENVIRA    | SIT. EMERGÊNCIA   | 0,32            |
| GUAJARÁ   | SIT. EMERGÊNCIA   | 2,41            |
| IPIXUNA   | SIT. EMERGÊNCIA   | 1,15            |
| ITAMARATI | SIT. EMERGÊNCIA   | 0,71            |
| JURUÁ     | SIT. EMERGÊNCIA   |                 |

**GUAJARÁ**  
TIPO: AUTO  
FONTE: ANA



**IPIXUNA**  
TIPO: MANUAL  
FONTE: ANA



Fonte: Defesa Civil Amazonas

# Situação dos Municípios



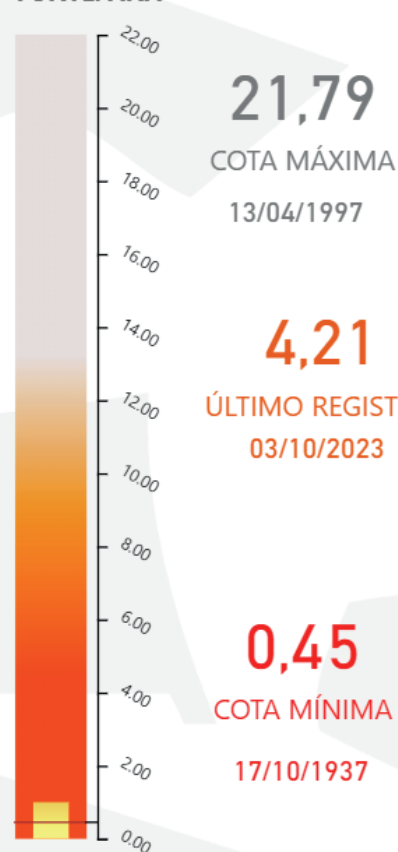
## CALHA: PURUS



| MUNICÍPIO    | STATUS DA VAZANTE | FALTA P/ MÍNIMA |
|--------------|-------------------|-----------------|
| BERURI       | ALERTA            | 1,99            |
| BOCA DO ACRE | SIT. EMERGÊNCIA   | 0,64            |
| CANUTAMA     | ATENÇÃO           |                 |
| LÁBREA       | SIT. EMERGÊNCIA   | 3,76            |
| PAUINI       | SIT. EMERGÊNCIA   | 1,10            |
| TAPAUÁ       | ALERTA            |                 |

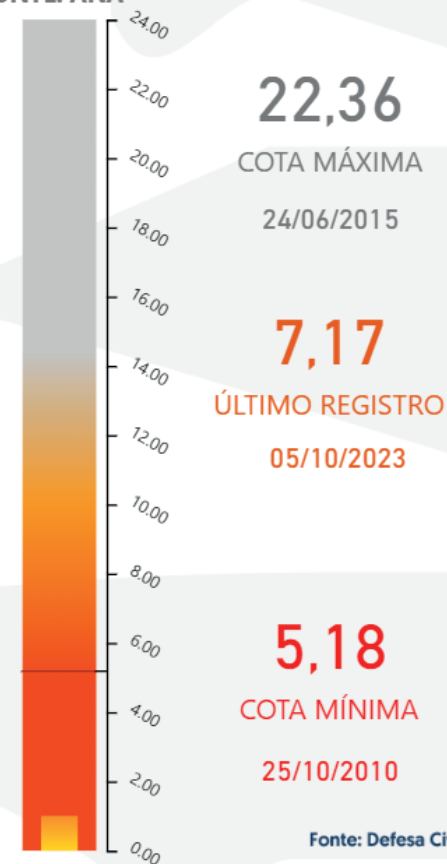
### LÁBREA

TIPO: MANUAL  
FONTE: ANA



### BERURI

TIPO: MANUAL  
FONTE: ANA



Fonte: Defesa Civil Amazonas



# Situação dos Municípios

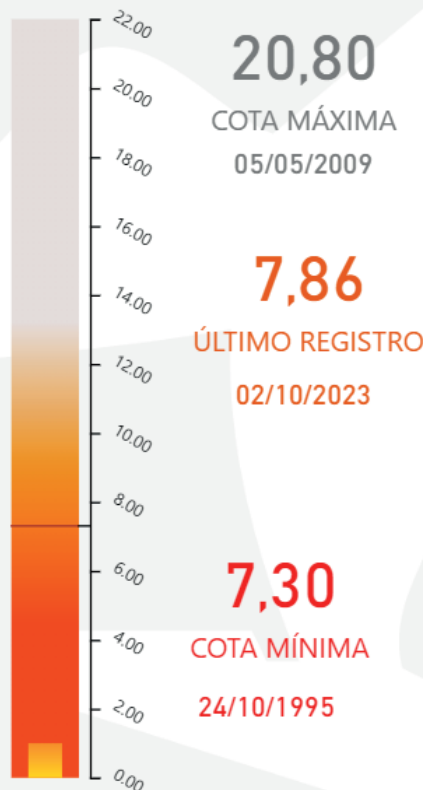


## CALHA: MADEIRA



### NOVA OLINDA DO NORTE

TIPO: AUTO  
FONTE: ANA



### HUMAITÁ

TIPO: AUTO/MANUAL  
FONTE: ANA



| MUNICÍPIO            | STATUS DA VAZANTE | FALTA P/ MÍNIMA |
|----------------------|-------------------|-----------------|
| APUÍ                 | NORMAL            |                 |
| BORBA                | SIT. EMERGÊNCIA   |                 |
| HUMAITÁ              | SIT. EMERGÊNCIA   | 0,45            |
| MANICORÉ             | ALERTA            |                 |
| NOVA OLINDA DO NORTE | SIT. EMERGÊNCIA   | 0,56            |
| NOVO ARIPUANÃ        | SIT. EMERGÊNCIA   |                 |

Fonte: Defesa Civil Amazonas



# Situação dos Municípios

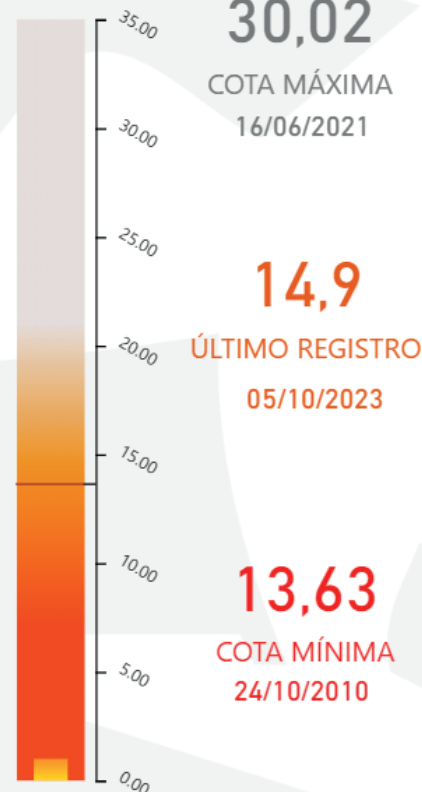


## CALHA: NEGRO



| MUNICÍPIO                 | STATUS DA VAZANTE | FALTA P/ MÍNIMA |
|---------------------------|-------------------|-----------------|
| BARCELOS                  | ALERTA            | 1,91            |
| MANAUS                    | SIT. EMERGÊNCIA   | 1,27            |
| NOVO AIRÃO                | ALERTA            | -0,37           |
| SANTA ISABEL DO RIO NEGRO | ALERTA            | 1,91            |
| SÃO GABRIEL DA CACHOEIRA  | SIT. EMERGÊNCIA   | 2,97            |

MANAUS  
TIPO: AUTO/MANUAL  
FONTE: ANA



BARCELOS  
TIPO: AUTO  
FONTE: ANA



Fonte: Defesa Civil Amazonas

