

Boletim Estiagem

EMERGÊNCIA

Alvarães, Amatura, Anamã, Anori, Apuí, Atalaia do Norte, Autazes, Barcelos, Barreirinha, Benjamin Constant, Beruri, Boa Vista do Ramos, Boca do Acre, Borba, Caapiranga, Canutama, Carauari, Careiro Castanho, Careiro Da Várzea, Coari, Codajás, Eirunepé, Envira, Fonte Boa, Guajará, Humaitá, Ipixuna, Iranduba, Itacoatiara, Itamarati, Itapiranga, Japurá, Juruá, Jutaí, Lábrea, Manacapuru, Manaquiri, Manaus, Manicoré, Maraã, Maués, Nhamundá, Nova Olinda do Norte, Novo Airão, Novo Aripuanã, Parintins, Pauini, Presidente Figueiredo, Rio Preto da Eva, Santa Isabel do Rio Negro, Santo Antônio do Içá, São Gabriel da Cachoeira, São Paulo de Olivença, São Sebastião do Uatumã, Silves, Tabatinga, Tapauá, Tefé, Tonantins, Uarini, Urucará, Urucurituba.

EMERGÊNCIA

62

ALERTA

00

ATENÇÃO

00

NORMALIDADE

00



Famílias afetadas
até o momento: **159 mil**



Pessoas afetadas
até o momento: **637 mil**

CORPO DE BOMBEIROS

PERÍODO: 12 de julho de 2023 a 24 de janeiro de 2024

TOTAL DE INCÊNDIOS COMBATIDOS: 3.055

CAPITAL: 938

INTERIOR: 2.117



113 FOCOS DE CALOR NO AMAZONAS (1º de janeiro a 24 de janeiro de 2024)

• Região Metropolitana

28 focos (25%)

• Região Sul do Amazonas

25 focos (22,32%)

RECORTE FUNDIÁRIO 2023

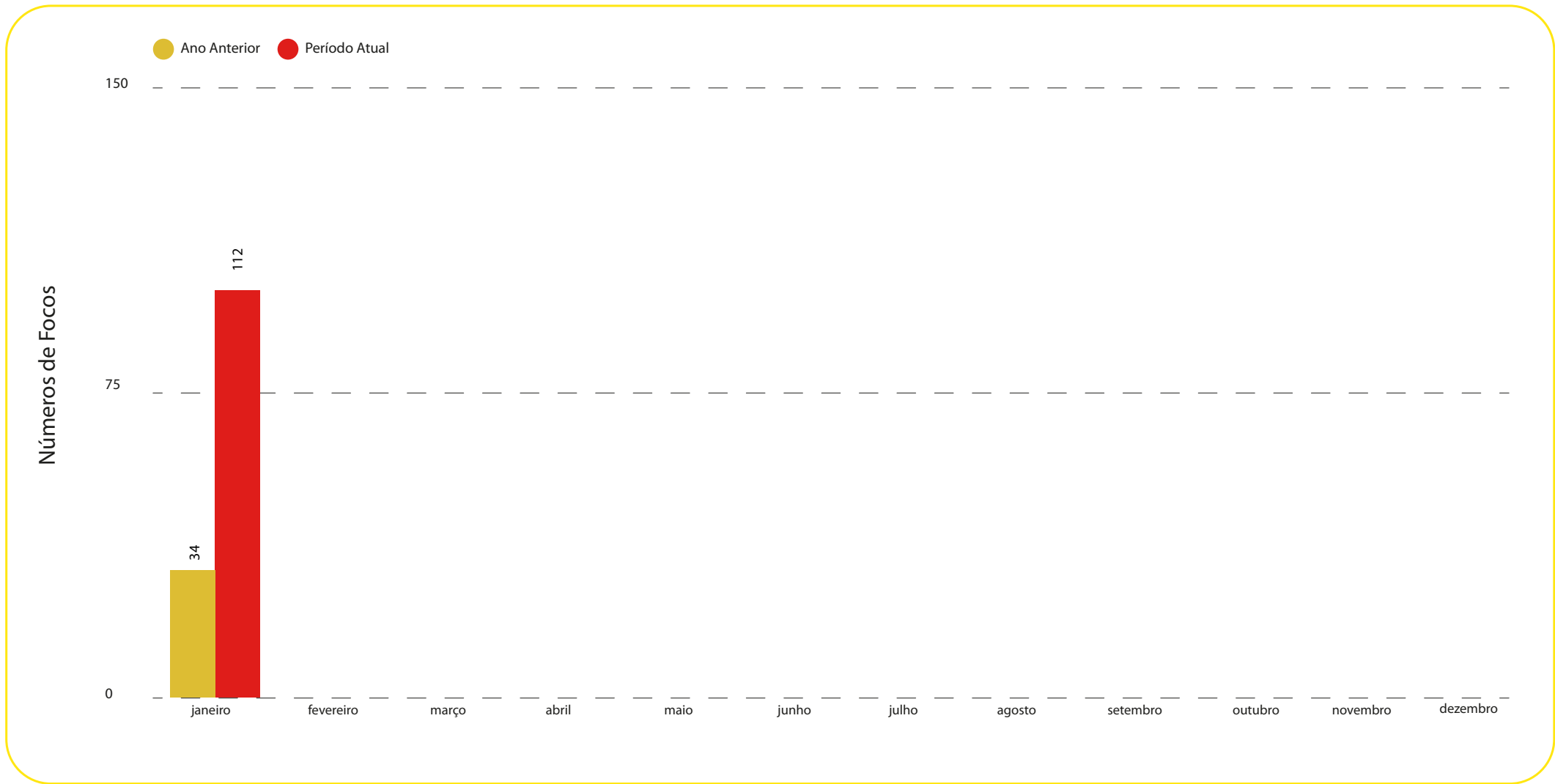
• Focos de calor em áreas do estado
17 focos (15,04%)

• Focos de calor em áreas federais
63 focos (55,75%)

• Focos de calor em vazios cartográficos
31 focos (28,31%)

Atualizado: 25/01/2024, às 14h

Alerta mensal de focos de calor no Amazonas



▶ Controle Geográfico ◀



CALHA	QUANT. MUNIC.	NORMAL	ATENÇÃO	ALERTA	SITUAÇÃO DE EMERGÊNCIA
ALTO SOLIMÕES	07	00	00	00	07
BAIXO AMAZONAS	07	00	00	00	07
BAIXO SOLIMÕES	09	00	00	00	09
JURUÁ	07	00	00	00	07
MADEIRA	06	00	00	00	06
MÉDIO AMAZONAS	07	00	00	00	07
MÉDIO SOLIMÕES	08	00	00	00	08
PURUS	06	00	00	00	06
RIO NEGRO	05	00	00	00	05
TOTAL	62	00	00	00	62

Situação dos Municípios

Dados do dia 17 JAN 2024

Operação
ESTIAGEM
AMAZONAS - 2023
COMITÊ INTERSETORIAL



CALHA: ALTO SOLIMÕES

MUNICÍPIO	DIFERENÇA MÍNIMA E ÚLTIMO HISTÓRICO
AMATURA	
ATALAIA DO NORTE	5,88
BENJAMIN CONSTANT	
SANTO ANTÔNIO DO IÇÁ	11,19
SÃO PAULO DE OLIVENÇA	-1,25
TABATINGA	10,42
TONANTINS	

LEGENDA DE TERMÔMETRO:
x METRAGEM DA COTA MÍNIMA
y METRAGEM DO ÚLTIMO REGISTRO

TABATINGA
TIPO: AUTO
FONTE: ANA



SANTO ANTÔNIO DO IÇÁ
TIPO: MANUAL
FONTE: ANA



A distância entre x e y demonstra o quanto falta para atingir a mínima histórica.

Situação dos Municípios



Dados do dia 17 JAN 2024

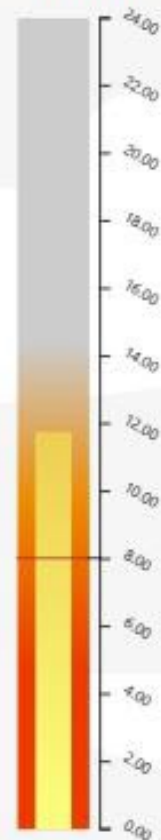


CALHA: MÉDIO SOLIMÕES

MUNICÍPIO	DIFERENÇA MÍNIMA E ÚLTIMO HISTÓRICO
ALVARÃES	
COARI	9,28
FONTE BOA	3,73
JAPURÁ	7,23
JUTAÍ	
MARAÃ	6,89
TEFÉ	10,26
UARINI	

LEGENDA DE TERMÔMETRO:
 x METRAGEM DA COTA MÍNIMA
 y METRAGEM DO ÚLTIMO REGISTRO

FONTE BOA
TIPO: MANUAL
FONTE: ANA

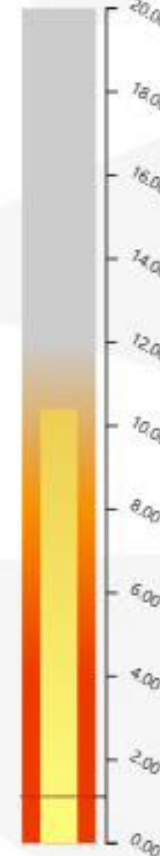


22,82
COTA MÁXIMA
07/07/1989

11,75
ÚLTIMO REGISTRO
02/12/2023

8,02
COTA MÍNIMA
16/10/2010

COARI
TIPO: MANUAL
FONTE: ANA



18,01
COTA MÁXIMA
24/06/2015

10,40
ÚLTIMO REGISTRO
08/01/2024

1,12
COTA MÍNIMA
28/10/2010

A distância entre **x** e **y** demonstra o quanto falta para atingir a mínima histórica.

Situação dos Municípios

Dados do dia 17 JAN 2024

Operação
ESTIAGEM
AMAZONAS - 2023

COMITÊ INTERSETORIAL

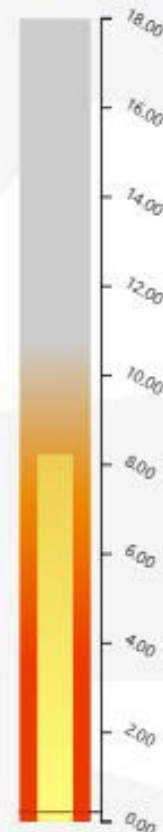
CALHA: BAIXO SOLIMÕES

MUNICÍPIO	DIFERENÇA MÍNIMA E ÚLTIMO HISTÓRICO
ANAMÃ	
ANORI	
CAAPIRANGA	
CAREIRO CASTANHO	
CAREIRO DA VÁRZEA	8,01
CODAJÁS	7,86
IRANDUBA	
MANACAPURU	9,08
MANAQUARI	

LEGENDA DE TERMÔMETRO:
 x METRAGEM DA COTA MÍNIMA
 y METRAGEM DO ÚLTIMO REGISTRO

CAREIRO DA VÁRZEA

TIPO: AUTO
FONTE: ANA



17,46

COTA MÁXIMA
06/06/2021

8,23


ÚLTIMO REGISTRO
16/01/2024

0,22

COTA MÍNIMA
27/10/2023

MANACAPURU

TIPO: AUTO/MANUAL
FONTE: ANA



20,86

COTA MÁXIMA
17/06/2021

12,15

ÚLTIMO REGISTRO
17/01/2024

3,07

COTA MÍNIMA
26/10/2023

A distância entre x e y demonstra o quanto falta para atingir a mínima histórica.

Situação dos Municípios

Dados do dia 17 JAN 2024

Operação
ESTIAGEM
AMAZONAS - 2023
COMITÊ INTERSETORIAL



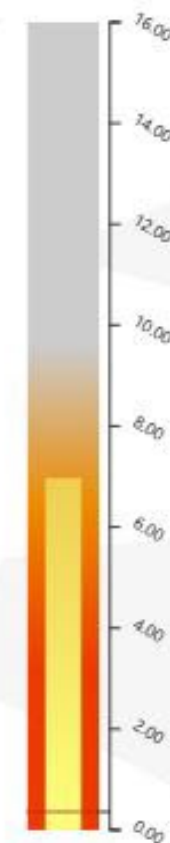
CALHA: MÉDIO AMAZONAS

MUNICÍPIO	DIFERENÇA MÍNIMA E ÚLTIMO HISTÓRICO
AUTAZES	
ITACOATIARA	6,61
ITAPIRANGA	
PRESIDENTE FIGUEIREDO	
RIO PRETO DA EVA	
SILVES	
URUCURITUBA	

LEGENDA DE TERMÔMETRO:
 x METRAGEM DA COTA MÍNIMA
 y METRAGEM DO ÚLTIMO REGISTRO

ITACOATIARA

TIPO: AUTO
FONTE: ANA



15,20
COTA MÁXIMA
20/05/2021

6,97
ÚLTIMO REGISTRO
17/01/2024

0,36
COTA MÍNIMA
26/10/2023

A distância entre x e y demonstra o quanto falta para atingir a mínima histórica.

Situação dos Municípios

Dados do dia 17 JAN 2024

Operação
ESTIAGEM
AMAZONAS - 2023
COMITÊ INTERSETORIAL

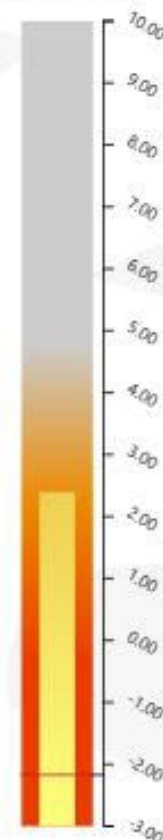


CALHA: BAIXO AMAZONAS

MUNICÍPIO	DIFERENÇA MÍNIMA E ÚLTIMO HISTÓRICO
BARREIRINHA	
BOA VISTA DO RAMOS	
MAUÉS	
NHAMUNDÁ	
PARINTINS	4,56
SÃO SEBASTIÃO DO UATUMÃ	
URUCARÁ	

LEGENDA DE TERMÔMETRO:
x METRAGEM DA COTA MÍNIMA
y METRAGEM DO ÚLTIMO REGISTRO

PARINTINS
TIPO: MANUAL
FONTE: ANA



9,46
COTA MÁXIMA
21/05/2021

2,39
ÚLTIMO REGISTRO
16/01/2024

-2,17
COTA MÍNIMA
25/10/2023

A distância entre *x* e *y* demonstra o quanto falta para atingir a mínima histórica.

Situação dos Municípios

Dados do dia 17 JAN 2024

Operação
ESTIAGEM
AMAZONAS - 2023
COMITÊ INTERSETORIAL



CALHA: JURUÁ

MUNICÍPIO	DIFERENÇA MÍNIMA E ÚLTIMO HISTÓRICO
CARAUARI	
EIRUNEPÉ	12,44
ENVIRA	8,70
GUAJARÁ	3,93
IPIXUNA	9,39
ITAMARATI	12,10
JURUÁ	

LEGENDA DE TERMÔMETRO:
x METRAGEM DA COTA MÍNIMA
y METRAGEM DO ÚLTIMO REGISTRO

GUAJARÁ
TIPO: AUTO
FONTE: ANA



IPIXUNA
TIPO: MANUAL
FONTE: ANA



A distância entre x e y demonstra o quanto falta para atingir a mínima histórica.

Situação dos Municípios

Dados do dia 17 JAN 2024

Operação
ESTIAGEM
AMAZONAS - 2023
COMITÊ INTERSETORIAL

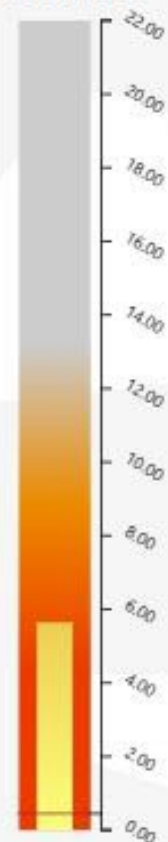


CALHA: PURUS

MUNICÍPIO	DIFERENÇA MÍNIMA E ÚLTIMO HISTÓRICO
BERURI	9,85
BOCA DO ACRE	9,51
CANUTAMA	10,46
LÁBREA	14,99
PAUINI	0,91
TAPAUÁ	

LEGENDA DE TERMÔMETRO:
x METRAGEM DA COTA MÍNIMA
y METRAGEM DO ÚLTIMO REGISTRO

LÁBREA
TIPO: MANUAL
FONTE: ANA




21,79
COTA MÁXIMA
13/04/1997

15,44
ÚLTIMO REGISTRO
16/01/2024

0,45
COTA MÍNIMA
17/10/1937

BERURI
TIPO: MANUAL
FONTE: ANA



22,36
COTA MÁXIMA
24/06/2015

13,90
ÚLTIMO REGISTRO
17/01/2024

4,05
COTA MÍNIMA
25/10/2023

A distância entre x e y demonstra o quanto falta para atingir a mínima histórica.

Situação dos Municípios

Dados do dia 17 JAN 2024

Operação
ESTIAGEM
AMAZONAS - 2023
COMITÊ INTERSETORIAL



CALHA: MADEIRA

MUNICÍPIO	DIFERENÇA MÍNIMA E ÚLTIMO HISTÓRICO
APUÍ	
NOVO ARIPUANÃ	
NOVA OLINDA DO NORTE	6,08
HUMAITÁ	7,95
BORBA	9,79
MANICORÉ	11,46

LEGENDA DE TERMÔMETRO:
x METRAGEM DA COTA MÍNIMA
y METRAGEM DO ÚLTIMO REGISTRO

NOVA OLINDA DO NORTE

TIPO: AUTO
FONTE: ANA



HUMAITÁ

TIPO: AUTO/MANUAL
FONTE: ANA



A distância entre x e y demonstra o quanto falta para atingir a mínima histórica.

Situação dos Municípios

Dados do dia 17 JAN 2024

Operação
ESTIAGEM
AMAZONAS - 2023

COMITÊ INTERSETORIAL

CALHA: NEGRO

MUNICÍPIO	DIFERENÇA MÍNIMA E ÚLTIMO HISTÓRICO
BARCELOS	2,59
MANAUS	7,82
NOVO AIRÃO	
SANTA ISABEL DO RIO NEGRO	2,86
SÃO GABRIEL DA CACHOEIRA	3,02

LEGENDA DE TERMÔMETRO:
x METRAGEM DA COTA MÍNIMA
y METRAGEM DO ÚLTIMO REGISTRO

MANAUS
TIPO: AUTO/MANUAL
FONTE: ANA



BARCELOS
TIPO: AUTO
FONTE: ANA



A distância entre x e y demonstra o quanto falta para atingir a mínima histórica.