

Boletim Estiagem

EMERGÊNCIA

Alvarães, Amatura, Anamã, Anori, Apuí, Atalaia do Norte, Autazes, Barcelos, Barreirinha, Benjamin Constant, Beruri, Boa Vista do Ramos, Boca do Acre, Borba, Caapiranga, Canutama, Carauari, Careiro Castanho, Careiro Da Várzea, Coari, Codajás, Eirunepé, Envira, Fonte Boa, Guajará, Humaitá, Ipixuna, Iranduba, Itacoatiara, Itamarati, Itapiranga, Japurá, Juruá, Jutaí, Lábrea, Manacapuru, Manaquiri, Manaus, Manicoré, Maraã, Maués, Nhamundá, Nova Olinda do Norte, Novo Airão, Novo Aripuanã, Parintins, Pauini, Presidente Figueiredo, Rio Preto da Eva, Santa Isabel do Rio Negro, Santo Antônio do Içá, São Gabriel da Cachoeira, São Paulo de Olivença, São Sebastião do Uatumã, Silves, Tabatinga, Tapauá, Tefé, Tonantins, Uarini, Urucará, Urucurituba.

EMERGÊNCIA

62

ALERTA

00

ATENÇÃO

00

NORMALIDADE

00



Famílias afetadas
até o momento: **159 mil**



Pessoas afetadas
até o momento: **637 mil**

CORPO DE BOMBEIROS

PERÍODO: 12 de julho de 2023 a 31 de janeiro de 2024

TOTAL DE INCÊNDIOS COMBATIDOS: 3.073

CAPITAL: 953

INTERIOR: 2.120



160 FOCOS DE CALOR NO AMAZONAS (1º de janeiro a 31 de janeiro de 2024)

- Região Metropolitana

36 focos (22,5%)

- Região Sul do Amazonas

28 focos (17,5%)

RECORTE FUNDIÁRIO 2023

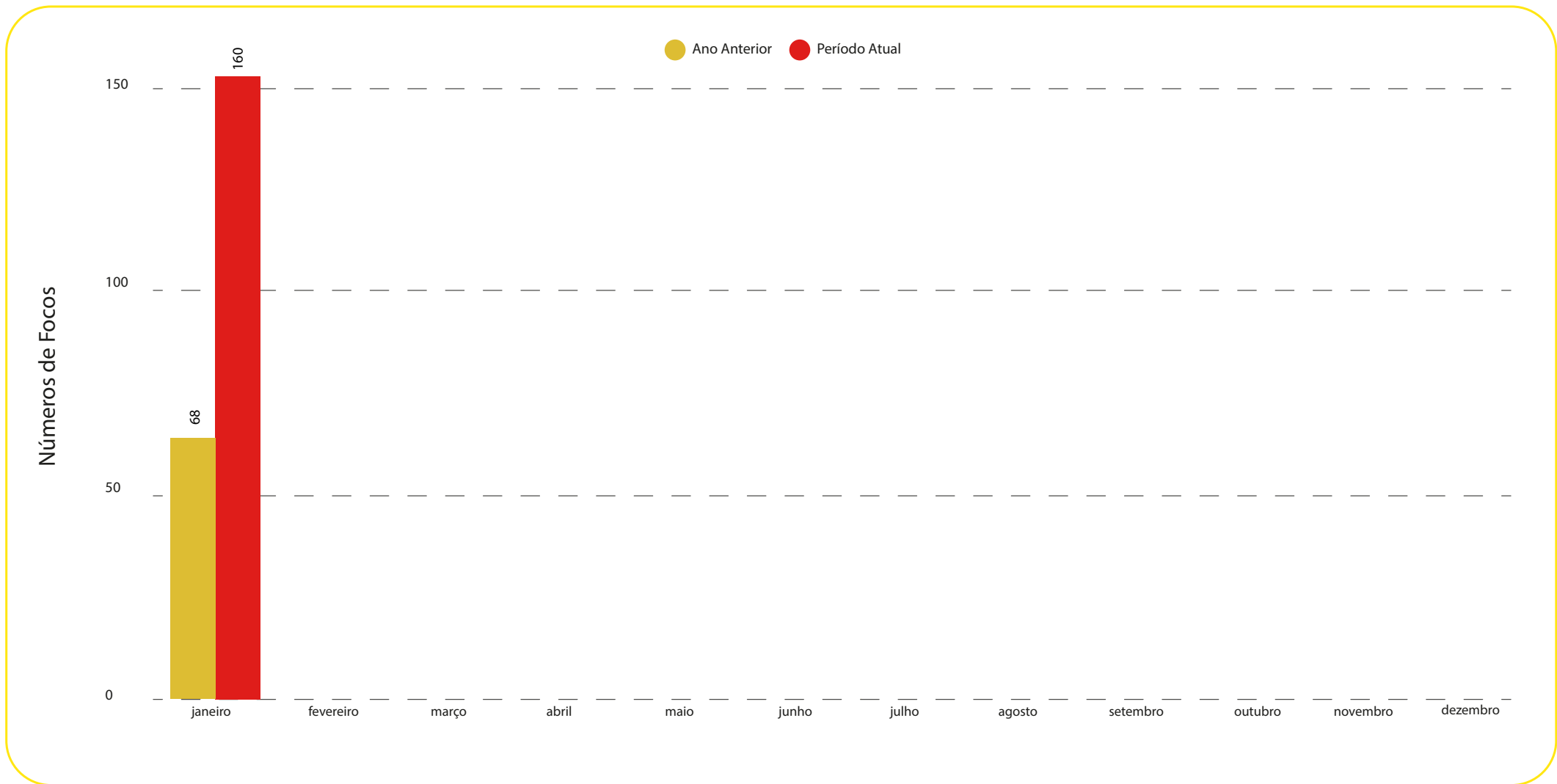
- Focos de calor em áreas do estado
26 focos (16,25%)

- Focos de calor em áreas federais
83 focos (51,87%)

- Focos de calor em vazios cartográficos
51 focos (31,87%)

Atualizado: 01/02/2024, às 14h

▶ Alerta mensal de focos de calor no Amazonas ◀



▶ Controle Geográfico ◀



| CALHA | QUANT. MUNIC. | NORMAL | ATENÇÃO | ALERTA | SITUAÇÃO DE EMERGÊNCIA |
|-----------------------|---------------|--------|---------|--------|------------------------|
| ALTO SOLIMÕES | 07 | 00 | 00 | 00 | 07 |
| BAIXO AMAZONAS | 07 | 00 | 00 | 00 | 07 |
| BAIXO SOLIMÕES | 09 | 00 | 00 | 00 | 09 |
| JURUÁ | 07 | 00 | 00 | 00 | 07 |
| MADEIRA | 06 | 00 | 00 | 00 | 06 |
| MÉDIO AMAZONAS | 07 | 00 | 00 | 00 | 07 |
| MÉDIO SOLIMÕES | 08 | 00 | 00 | 00 | 08 |
| PURUS | 06 | 00 | 00 | 00 | 06 |
| RIO NEGRO | 05 | 00 | 00 | 00 | 05 |
| TOTAL | 62 | 00 | 00 | 00 | 62 |

Situação dos Municípios



Operação
ESTIAGEM
AMAZONAS - 2023

COMITÊ INTERSETORIAL

Dados do dia 01 FEV 2024



CALHA: ALTO SOLIMÕES

| MUNICÍPIO | DIFERENÇA MÍNIMA E ÚLTIMO HISTÓRICO |
|-----------------------|-------------------------------------|
| AMATURA | |
| ATALAIA DO NORTE | 8,88 |
| BENJAMIN CONSTANT | |
| SANTO ANTÔNIO DO IÇÁ | 11,34 |
| SÃO PAULO DE OLIVENÇA | -1,25 |
| TABATINGA | 10,45 |
| TONANTINS | |

LEGENDA DE TERMÔMETRO:

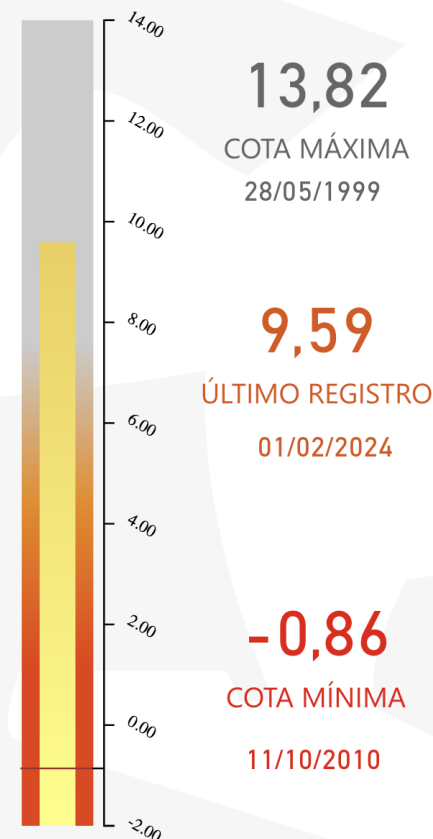


x METRAGEM DA COTA MÍNIMA

y METRAGEM DO ÚLTIMO REGISTRO

TABATINGA

TIPO: AUTO
FONTE: ANA



SANTO ANTÔNIO DO IÇÁ

TIPO: MANUAL
FONTE: ANA



A distância entre **x** e **y** demonstra o quanto falta para atingir a mínima histórica.

Situação dos Municípios

Dados do dia 01 FEV 2024



Operação
ESTIAGEM
AMAZONAS - 2023

COMITÊ INTERSETORIAL

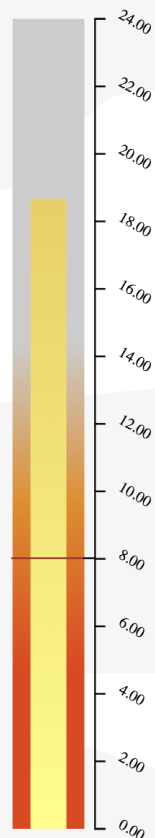
CALHA: MÉDIO SOLIMÕES

| MUNICÍPIO | DIFERENÇA MÍNIMA E ÚLTIMO HISTÓRICO |
|-----------|-------------------------------------|
| ALVARÃES | |
| COARI | 10,53 |
| FONTE BOA | 10,65 |
| JAPURÁ | 5,01 |
| JUTAI | |
| MARAÃ | 5,72 |
| TEFÉ | 10,51 |
| UARINI | |

LEGENDA DE TERMÔMETRO:
 x METRAGEM DA COTA MÍNIMA
 y METRAGEM DO ÚLTIMO REGISTRO

FONTE BOA

TIPO: MANUAL
FONTE: ANA



22,82

COTA MÁXIMA
07/07/1989

18,67

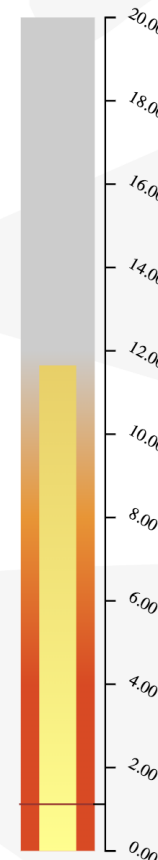
ÚLTIMO REGISTRO
01/02/2024

8,02

COTA MÍNIMA
16/10/2010

COARI

TIPO: MANUAL
FONTE: ANA



18,01

COTA MÁXIMA
24/06/2015

11,65

ÚLTIMO REGISTRO
01/02/2024

1,12

COTA MÍNIMA
28/10/2010

A distância entre x e y demonstra o quanto falta para atingir a mínima histórica.

Situação dos Municípios

Dados do dia 01 FEV 2024



Operação
ESTIAGEM
AMAZONAS - 2023

COMITÊ INTERSETORIAL

CALHA: BAIXO SOLIMÕES

| MUNICÍPIO | DIFERENÇA MÍNIMA E ÚLTIMO HISTORICO |
|-------------------|-------------------------------------|
| ANAMÃ | |
| ANORI | |
| CAAPIRANGA | |
| CAREIRO CASTANHO | |
| CAREIRO DA VÁRZEA | 8,77 |
| CODAJÁS | 7,86 |
| IRANDUBA | |
| MANACAPURU | 9,80 |
| MANAQUIRI | |

LEGENDA DE TERMÔMETRO:
 x METRAGEM DA COTA MÍNIMA
 y METRAGEM DO ÚLTIMO REGISTRO

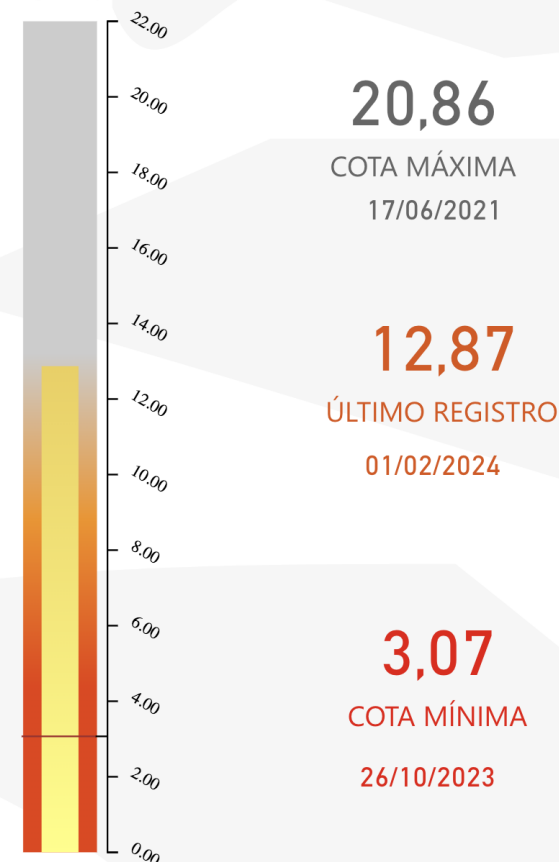
CAREIRO DA VÁRZEA

TIPO: AUTO
 FONTE: ANA



MANACAPURU

TIPO: AUTO/MANUAL
 FONTE: ANA



A distância entre **x** e **y** demonstra o quanto falta para atingir a mínima histórica.

Situação dos Municípios

Dados do dia 01 FEV 2024

Operação
ESTIAGEM
AMAZONAS - 2023
COMITÊ INTERSETORIAL



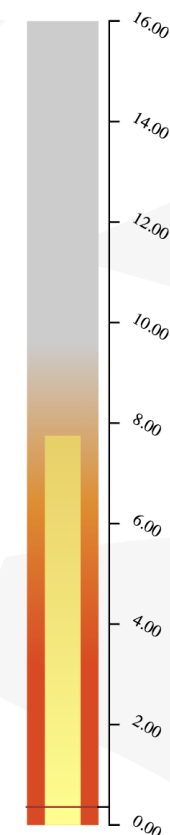
CALHA: MÉDIO AMAZONAS

| MUNICÍPIO | DIFERENÇA MÍNIMA E ÚLTIMO HISTORICO |
|-----------------------|-------------------------------------|
| AUTAZES | |
| ITACOATIARA | 7,39 |
| ITAPIRANGA | |
| PRESIDENTE FIGUEIREDO | |
| RIO PRETO DA EVA | |
| SILVES | |
| URUCURITUBA | |

LEGENDA DE TERMÔMETRO:
 x METRAGEM DA COTA MÍNIMA
 y METRAGEM DO ÚLTIMO REGISTRO

ITACOATIARA

TIPO: AUTO
FONTE: ANA



15,20
COTA MÁXIMA
20/05/2021

7,75
ÚLTIMO REGISTRO
01/02/2024

0,36
COTA MÍNIMA
26/10/2023

A distância entre **x** e **y** demonstra o quanto falta para atingir a mínima histórica.

Situação dos Municípios

Dados do dia 01 FEV 2024



Operação
ESTIAGEM
AMAZONAS - 2023

COMITÊ INTERSETORIAL

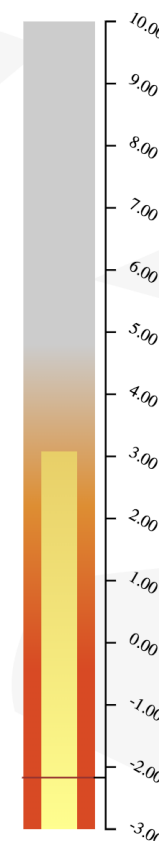


CALHA: BAIXO AMAZONAS

| MUNICÍPIO | DIFERENÇA MÍNIMA E ÚLTIMO HISTÓRICO |
|-------------------------|-------------------------------------|
| BARREIRINHA | |
| BOA VISTA DO RAMOS | |
| MAUÉS | |
| NHAMUNDÁ | |
| PARINTINS | 5,25 |
| SÃO SEBASTIÃO DO UATUMÃ | |
| URUCARÁ | |

LEGENDA DE TERMÔMETRO:
 x METRAGEM DA COTA MÍNIMA
 y METRAGEM DO ÚLTIMO REGISTRO

PARINTINS
TIPO: MANUAL
FONTE: ANA



9,46
COTA MÁXIMA
21/05/2021

3,08
ÚLTIMO REGISTRO
31/01/2024

-2,17
COTA MÍNIMA
25/10/2023

A distância entre **x** e **y** demonstra o quanto falta para atingir a mínima histórica.

Situação dos Municípios

Dados do dia 01 FEV 2024

Operação
ESTIAGEM
AMAZONAS - 2023
COMITÊ INTERSETORIAL

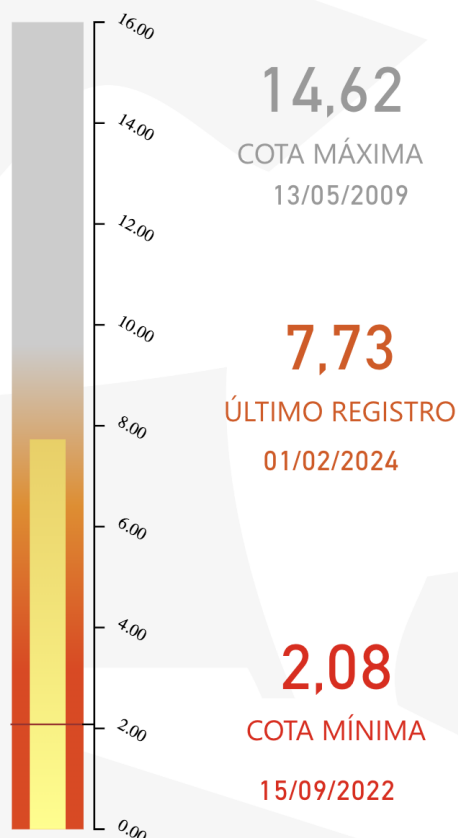


CALHA: JURUÁ

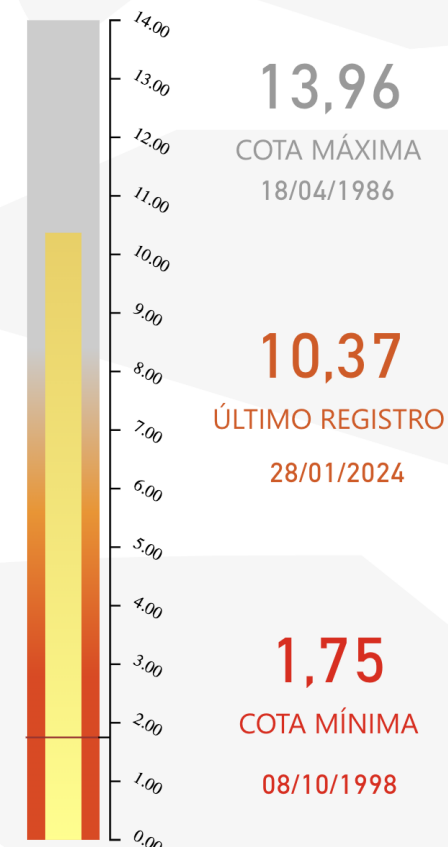
| MUNICÍPIO | DIFERENÇA MÍNIMA E ÚLTIMO HISTORICO |
|-----------|-------------------------------------|
| CARAUARI | |
| EIRUNEPÉ | 13,22 |
| ENVIRA | 12,02 |
| GUAJARÁ | 5,65 |
| IPIXUNA | 8,62 |
| ITAMARATI | 13,20 |
| JURUÁ | |

LEGENDA DE TERMÔMETRO:
 x METRAGEM DA COTA MÍNIMA
 y METRAGEM DO ÚLTIMO REGISTRO

GUAJARÁ
TIPO: AUTO
FONTE: ANA



IPIXUNA
TIPO: MANUAL
FONTE: ANA



A distância entre x e y demonstra o quanto falta para atingir a mínima histórica.

Situação dos Municípios

Dados do dia 01 FEV 2024



Operação
ESTIAGEM
AMAZONAS - 2023

COMITÊ INTERSETORIAL

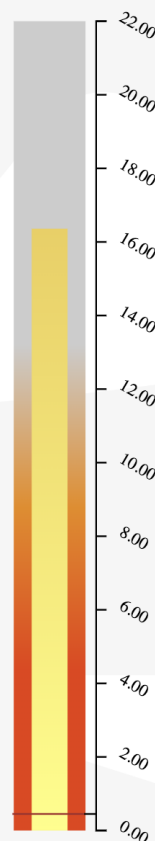


CALHA: PURUS

| MUNICÍPIO | DIFERENÇA MÍNIMA E ÚLTIMO HISTÓRICO |
|--------------|-------------------------------------|
| BERURI | 10,63 |
| BOCA DO ACRE | 8,95 |
| CANUTAMA | 11,91 |
| LÁBREA | 15,91 |
| PAUINI | 0,91 |
| TAPAUÁ | |

LEGENDA DE TERMÔMETRO:
 x METRAGEM DA COTA MÍNIMA
 y METRAGEM DO ÚLTIMO REGISTRO

LÁBREA
TIPO: MANUAL
FONTE: ANA

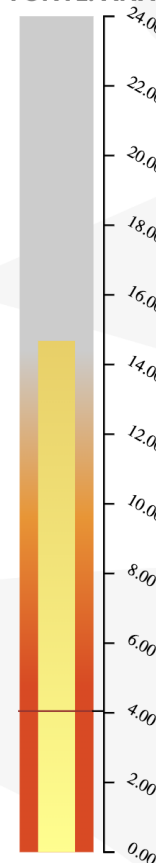


21,79
COTA MÁXIMA
13/04/1997

16,36
ÚLTIMO REGISTRO
31/01/2024

0,45
COTA MÍNIMA
17/10/1937

BERURI
TIPO: MANUAL
FONTE: ANA



22,36
COTA MÁXIMA
24/06/2015

14,68
ÚLTIMO REGISTRO
01/02/2024

4,05
COTA MÍNIMA
25/10/2023

A distância entre x e y demonstra o quanto falta para atingir a mínima histórica.

Situação dos Municípios

Dados do dia 01 FEV 2024



Operação
ESTIAGEM
AMAZONAS - 2023

COMITÊ INTERSETORIAL



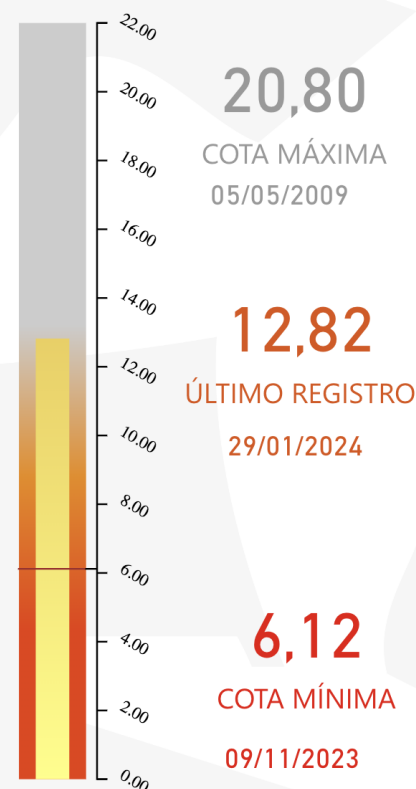
CALHA: MADEIRA

| MUNICÍPIO | DIFERENÇA MÍNIMA E ÚLTIMO HISTÓRICO |
|----------------------|-------------------------------------|
| APUÍ | |
| NOVO ARIPUANÃ | |
| NOVA OLINDA DO NORTE | 6,70 |
| HUMAITÁ | 9,67 |
| BORBA | 9,79 |
| MANICORÉ | 11,46 |

LEGENDA DE TERMÔMETRO:
x METRAGEM DA COTA MÍNIMA
y METRAGEM DO ÚLTIMO REGISTRO

NOVA OLINDA DO NORTE

TIPO: AUTO
FONTE: ANA



HUMAITÁ

TIPO: AUTO/MANUAL
FONTE: ANA



A distância entre **x** e **y** demonstra o quanto falta para atingir a mínima histórica.

Situação dos Municípios

Dados do dia 01 FEV 2024



Operação
ESTIAGEM
AMAZONAS - 2023

COMITÊ INTERSETORIAL

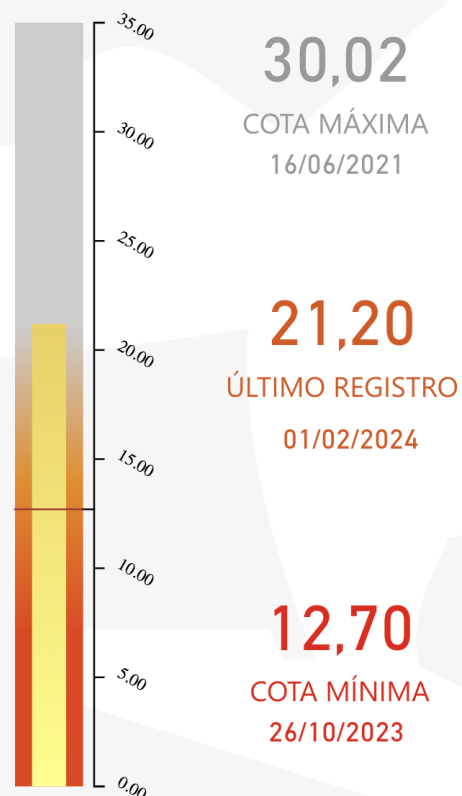


CALHA: NEGRO

| MUNICÍPIO | DIFERENÇA MÍNIMA E ÚLTIMO HISTÓRICO |
|---------------------------|-------------------------------------|
| BARCELOS | 2,41 |
| MANAUS | 8,50 |
| NOVO AIRÃO | |
| SANTA ISABEL DO RIO NEGRO | 2,80 |
| SÃO GABRIEL DA CACHOEIRA | 3,50 |

LEGENDA DE TERMÔMETRO:
 x METRAGEM DA COTA MÍNIMA
 y METRAGEM DO ÚLTIMO REGISTRO

MANAUS
TIPO: AUTO/MANUAL
FONTE: ANA



BARCELOS
TIPO: AUTO
FONTE: ANA



A distância entre x e y demonstra o quanto falta para atingir a mínima histórica.