

# Boletim Estiagem

## EMERGÊNCIA

Alvarães, Amatura, Anamã, Anori, Apuí, Atalaia do Norte, Autazes, Barcelos, Barreirinha, Benjamin Constant, Beruri, Boa Vista do Ramos, Boca do Acre, Borba, Caapiranga, Canutama, Carauari, Careiro Castanho, Careiro Da Várzea, Coari, Codajás, Eirunepé, Envira, Fonte Boa, Guajará, Humaitá, Ipixuna, Iranduba, Itacoatiara, Itamarati, Itapiranga, Japurá, Juruá, Jutai, Lábrea, Manacapuru, Manaquiri, Manaus, Manicoré, Maraã, Maués, Nhamundá, Nova Olinda do Norte, Novo Airão, Novo Aripuanã, Parintins, Pauini, Presidente Figueiredo, Rio Preto da Eva, Santa Isabel do Rio Negro, Santo Antônio do Içá, São Gabriel da Cachoeira, São Paulo de Olivença, São Sebastião do Uatumã, Silves, Tabatinga, Tapauá, Tefé, Tonantins, Uarini, Urucará, Urucurituba.

EMERGÊNCIA

62

ALERTA

00

ATENÇÃO

00

NORMALIDADE

00



Famílias afetadas  
até o momento: **159 mil**



Pessoas afetadas  
até o momento: **637 mil**

## CORPO DE BOMBEIROS

**PERÍODO:** 12 de julho de 2023 a 01 de abril de 2024

**TOTAL DE INCÊNDIOS COMBATIDOS:** 3.215

**CAPITAL:** 1.074

**INTERIOR:** 2.144



## 337 FOCOS DE CALOR NO AMAZONAS (1º de janeiro a 31 de março de 2024)

- Região Metropolitana

**75 focos (22,25%)**

- Região Sul do Amazonas

**72 focos (21,36%)**

## RECORTE FUNDIÁRIO 2024

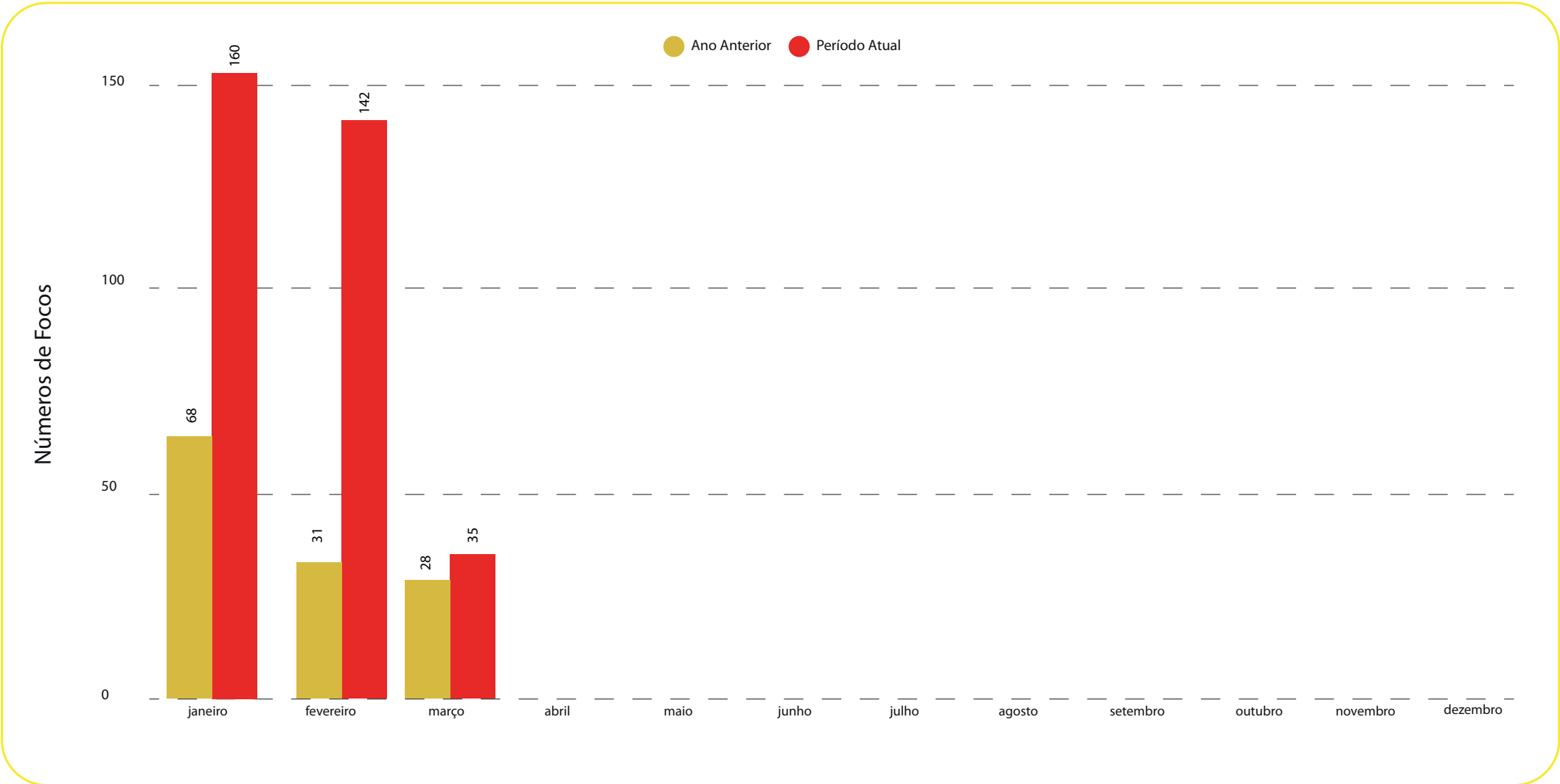
- Focos de calor em áreas do estado  
**59 focos (17,51%)**

- Focos de calor em áreas federais  
**190 focos (56,38%)**

- Focos de calor em vazios cartográficos  
**88 focos (26,11%)**

**Atualizado:** 03/04/2024, às 14h

# ▶ Alerta mensal de focos de calor no Amazonas ◀



# ▶ Controle Geográfico ◀



CALHA	QUANT. MUNIC.	NORMAL	ATENÇÃO	ALERTA	SITUAÇÃO DE EMERGÊNCIA
<b>ALTO SOLIMÕES</b>	07	00	00	00	07
<b>BAIXO AMAZONAS</b>	07	00	00	00	07
<b>BAIXO SOLIMÕES</b>	09	00	00	00	09
<b>JURUÁ</b>	07	00	00	00	07
<b>MADEIRA</b>	06	00	00	00	06
<b>MÉDIO AMAZONAS</b>	07	00	00	00	07
<b>MÉDIO SOLIMÕES</b>	08	00	00	00	08
<b>PURUS</b>	06	00	00	00	06
<b>RIO NEGRO</b>	05	00	00	00	05
<b>TOTAL</b>	62	00	00	00	62

# Situação dos Municípios



Operação  
**ESTIAGEM**  
AMAZONAS - 2023

**COMITÊ INTERSETORIAL**



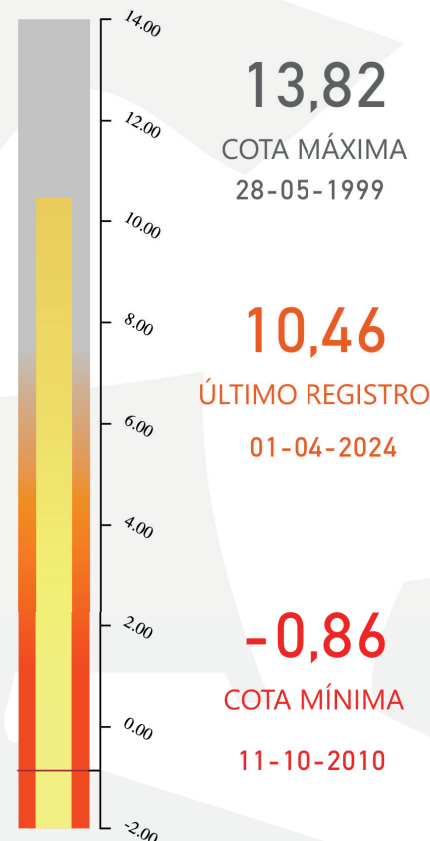
**CALHA: ALTO SOLIMÕES**

MUNICÍPIO	DIFERENÇA MÍNIMA E ÚLTIMO HISTÓRICO
AMATURA	
ATALAIA DO NORTE	7,92
BENJAMIN CONSTANT	
SANTO ANTÔNIO DO IÇÁ	12,38
SÃO PAULO DE OLIVENÇA	-1,25
TABATINGA	11,32
TONANTINS	

LEGENDA DE TERMÔMETRO:   
 x METRAGEM DA COTA MÍNIMA   
 y METRAGEM DO ÚLTIMO REGISTRO

**TABATINGA**

TIPO: AUTO  
FONTE: ANA



**SANTO ANTÔNIO DO IÇÁ**

TIPO: MANUAL  
FONTE: ANA



A distância entre **x** e **y** demonstra o quanto falta para atingir a mínima histórica.

# Situação dos Municípios



Operação  
**ESTIAGEM**  
AMAZONAS - 2023

**COMITÊ INTERSETORIAL**

**CALHA: MÉDIO SOLIMÕES**

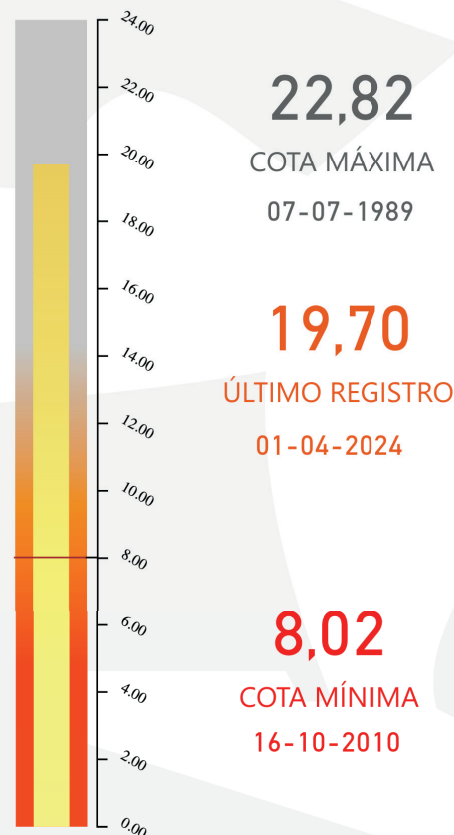
MUNICÍPIO	DIFERENÇA MÍNIMA E ÚLTIMO HISTÓRICO
ALVARÃES	
COARI	12,04
FONTE BOA	11,68
JAPURÁ	5,79
JUTAI	
MARAÃ	6,41
TEFÉ	11,79
UARINI	

LEGENDA DE TERMÔMETRO:

- x METRAGEM DA COTA MÍNIMA
- y METRAGEM DO ÚLTIMO REGISTRO

**FONTE BOA**

TIPO: MANUAL  
FONTE: ANA



**COARI**

TIPO: MANUAL  
FONTE: ANA



A distância entre **x** e **y** demonstra o quanto falta para atingir a mínima histórica.

# Situação dos Municípios



Operação  
**ESTIAGEM**  
AMAZONAS - 2023

**COMITÊ INTERSETORIAL**

**CALHA: BAIXO SOLIMÕES**

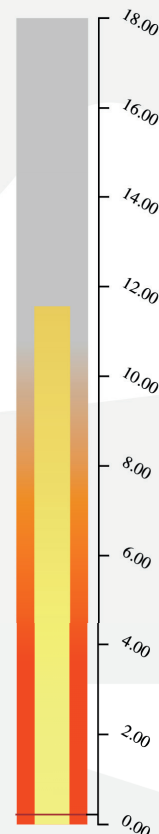
MUNICÍPIO	DIFERENÇA MÍNIMA E ÚLTIMO HISTÓRICO
ANAMÃ	
ANORI	
CAAPIRANGA	
CAREIRO CASTANHO	
CAREIRO DA VÁRZEA	11,34
CODAJÁS	
IRANDUBA	
MANACAPURU	11,99
MANAQUIRI	

LEGENDA DE TERMÔMETRO:   
 x METRAGEM DA COTA MÍNIMA   
 y METRAGEM DO ÚLTIMO REGISTRO



## CAREIRO DA VÁRZEA

TIPO: AUTO  
FONTE: ANA



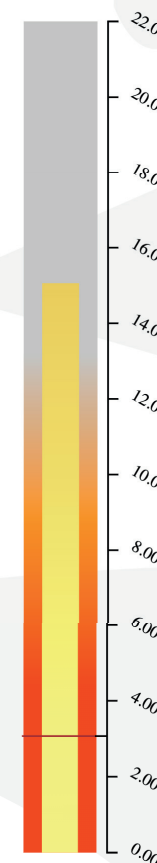
**17,46**  
COTA MÁXIMA  
06-06-2021

**11,56**  
ÚLTIMO REGISTRO  
31-03-2024

**0,22**  
COTA MÍNIMA  
27-10-2023

## MANACAPURU

TIPO: AUTO/MANUAL  
FONTE: ANA



**20,86**  
COTA MÁXIMA  
17-06-2021

**15,06**  
ÚLTIMO REGISTRO  
01-04-2024

**3,07**  
COTA MÍNIMA  
26-10-2023

A distância entre **x** e **y** demonstra o quanto falta para atingir a mínima histórica.

# Situação dos Municípios



COMITÊ INTERSETORIAL



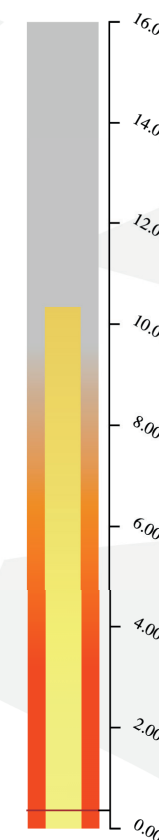
## CALHA: MÉDIO AMAZONAS

MUNICÍPIO	DIFERENÇA MÍNIMA E ÚLTIMO HISTORICO
AUTAZES	
ITACOATIARA	9,98
ITAPIRANGA	
PRESIDENTE FIGUEIREDO	
RIO PRETO DA EVA	
SILVES	
URUCURITUBA	

LEGENDA DE TERMÔMETRO:   
 x METRAGEM DA COTA MÍNIMA   
 y METRAGEM DO ÚLTIMO REGISTRO

## ITACOATIARA

TIPO: AUTO  
FONTE: ANA



15,20

COTA MÁXIMA  
20-05-2021

10,34

ÚLTIMO REGISTRO  
01-04-2024

0,36

COTA MÍNIMA  
26-10-2023

A distância entre **x** e **y** demonstra o quanto falta para atingir a mínima histórica.

# Situação dos Municípios



Operação  
**ESTIAGEM**  
AMAZONAS - 2023

**COMITÊ INTERSETORIAL**

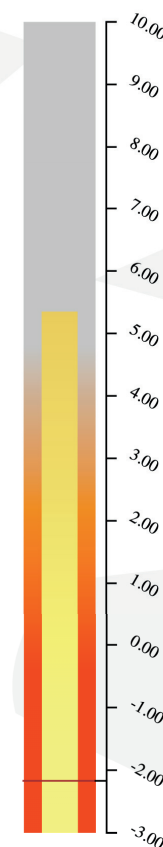


**CALHA: BAIXO AMAZONAS**

MUNICÍPIO	DIFERENÇA MÍNIMA E ÚLTIMO HISTÓRICO
BARREIRINHA	
BOA VISTA DO RAMOS	
MAUÉS	
NHAMUNDÁ	
PARINTINS	7,52
SÃO SEBASTIÃO DO UATUMÃ	
URUCARÁ	

LEGENDA DE TERMÔMETRO: x METRAGEM DA COTA MÍNIMA  
y METRAGEM DO ÚLTIMO REGISTRO

**PARINTINS**  
TIPO: MANUAL  
FONTE: ANA



**9,46**  
COTA MÁXIMA  
21-05-2021

**5,35**  
ÚLTIMO REGISTRO  
31-03-2024

**-2,17**  
COTA MÍNIMA  
25-10-2023

A distância entre **x** e **y** demonstra o quanto falta para atingir a mínima histórica.



# Situação dos Municípios



Operação  
**ESTIAGEM**  
AMAZONAS - 2023

**COMITÊ INTERSETORIAL**



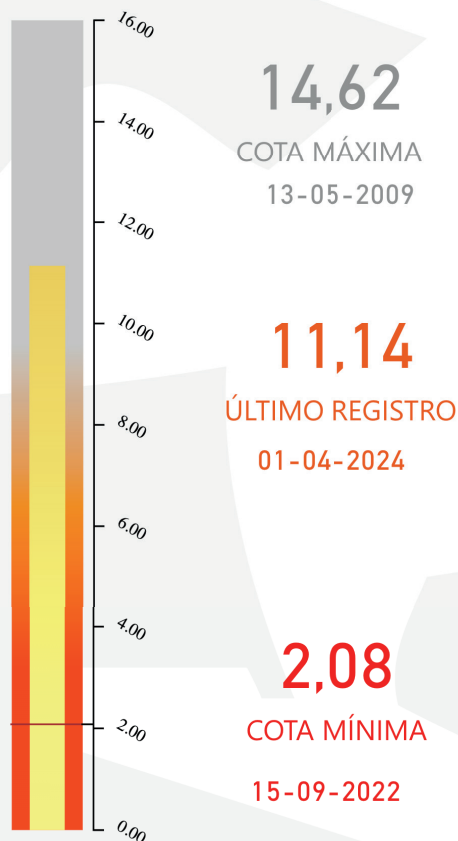
**CALHA: JURUÁ**

MUNICÍPIO	DIFERENÇA MÍNIMA E ÚLTIMO HISTÓRICO
CARAUARI	
EIRUNEPÉ	14,91
ENVIRA	9,80
GUAJARÁ	9,06
IPIXUNA	11,58
ITAMARATI	15,50
JURUÁ	

LEGENDA DE TERMÔMETRO:   
 **x** METRAGEM DA COTA MÍNIMA   
 **y** METRAGEM DO ÚLTIMO REGISTRO

**GUAJARÁ**

TIPO: AUTO  
FONTE: ANA



**IPIXUNA**

TIPO: MANUAL  
FONTE: ANA



A distância entre **x** e **y** demonstra o quanto falta para atingir a mínima histórica.

# Situação dos Municípios



Operação  
**ESTIAGEM**  
AMAZONAS - 2023

**COMITÊ INTERSETORIAL**

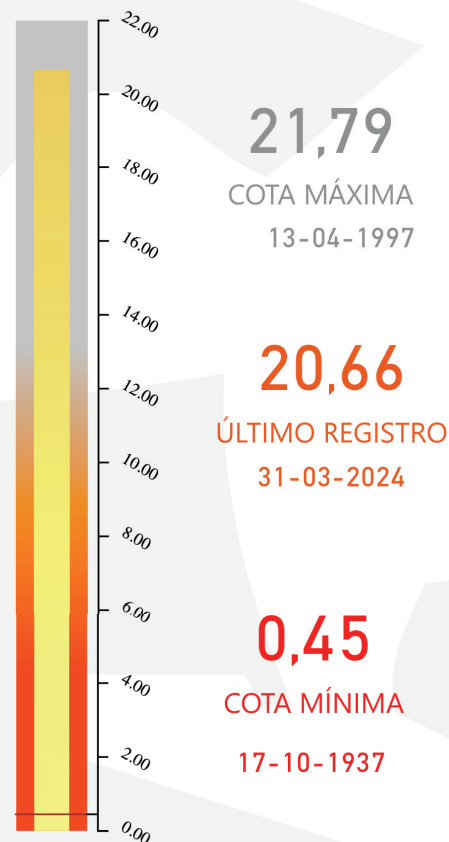


## CALHA: PURUS

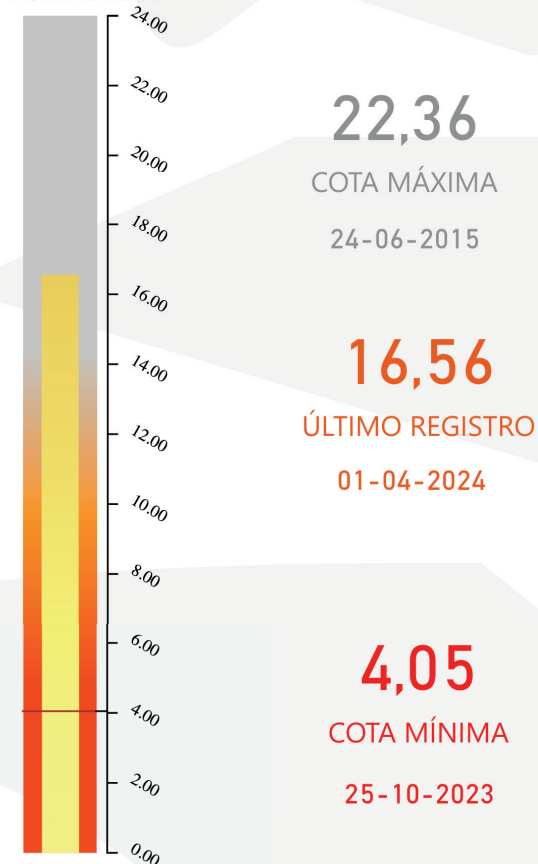
MUNICÍPIO	DIFERENÇA MÍNIMA E ÚLTIMO HISTÓRICO
BERURI	12,51
BOCA DO ACRE	9,33
CANUTAMA	16,63
LÁBREA	20,21
PAUINI	17,59
TAPAUÁ	

LEGENDA DE TERMÔMETRO:   
 x METRAGEM DA COTA MÍNIMA   
 y METRAGEM DO ÚLTIMO REGISTRO

**LÁBREA**  
TIPO: MANUAL  
FONTE: ANA



**BERURI**  
TIPO: MANUAL  
FONTE: ANA



A distância entre **x** e **y** demonstra o quanto falta para atingir a mínima histórica.

# Situação dos Municípios



Operação  
**ESTIAGEM**  
AMAZONAS - 2023

**COMITÊ INTERSETORIAL**



**CALHA: MADEIRA**

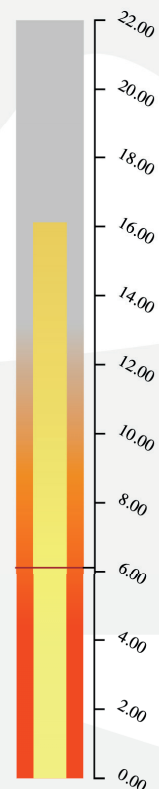
MUNICÍPIO	DIFERENÇA MÍNIMA E ÚLTIMO HISTÓRICO
APUÍ	
NOVO ARIPUANÃ	
BORBA	0,00
NOVA OLINDA DO NORTE	10,00
HUMAITÁ	14,38
MANICORÉ	15,89

LEGENDA DE TERMÔMETRO:

- x METRAGEM DA COTA MÍNIMA
- y METRAGEM DO ÚLTIMO REGISTRO

**NOVA OLINDA DO NORTE**

TIPO: AUTO  
FONTE: ANA



**20,80**

COTA MÁXIMA  
05-05-2009

**16,12**

ÚLTIMO REGISTRO

30-03-2024

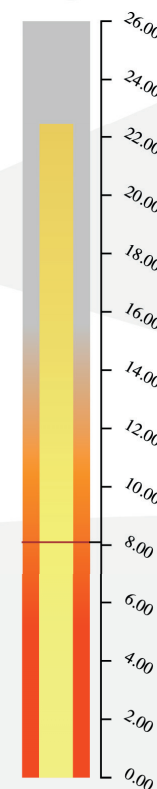
**6,12**

COTA MÍNIMA

09-11-2023

**HUMAITÁ**

TIPO: AUTO/MANUAL  
FONTE: ANA



**25,63**

COTA MÁXIMA  
09-04-2014

**22,48**

ÚLTIMO REGISTRO

01-04-2024

**8,10**

COTA MÍNIMA

13-10-2023

A distância entre **x** e **y** demonstra o quanto falta para atingir a mínima histórica.

# Situação dos Municípios



Operação  
**ESTIAGEM**  
AMAZONAS - 2023

**COMITÊ INTERSETORIAL**

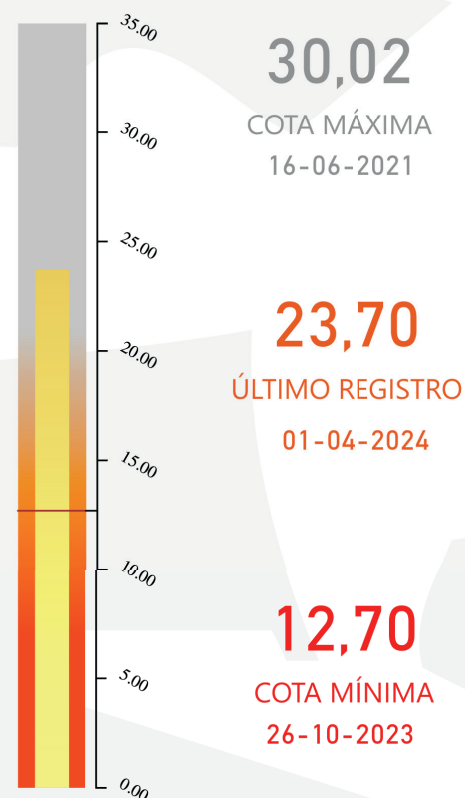


**CALHA: NEGRO**

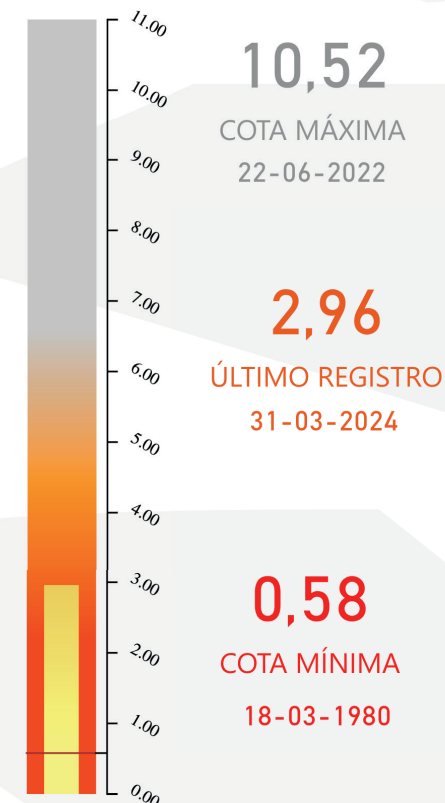
MUNICÍPIO	DIFERENÇA MÍNIMA E ÚLTIMO HISTÓRICO
BARCELOS	2,38
MANAUS	11,00
NOVO AIRÃO	
SANTA ISABEL DO RIO NEGRO	2,41
SÃO GABRIEL DA CACHOEIRA	3,12

LEGENDA DE TERMÔMETRO:   
 x METRAGEM DA COTA MÍNIMA   
 y METRAGEM DO ÚLTIMO REGISTRO

**MANAUS**  
TIPO: AUTO/MANUAL  
FONTE: ANA



**BARCELOS**  
TIPO: AUTO  
FONTE: ANA



A distância entre **x** e **y** demonstra o quanto falta para atingir a mínima histórica.