

Boletim Estiagem

Emergência

62

Alerta

00

Atenção

00

Normalidade

00

Atualizado: 06 de outubro, às 14h



EMERGÊNCIA

Alvarães, Amaturá, Anamá, Anori, Apuí, Atalaia do Norte, Autazes, Barcelos, Barreirinha, Benjamin Constant, Beruri, Boa Vista do Ramos, Boca do Acre, Borba, Caapiranga, Canutama, Carauari, Careiro Castanho, Careiro da Várzea, Coari, Codajás, Eirunepé, Envira, Fonte Boa, Guajará, Humaitá, Ipixuna, Iranduba, Itacoatiara, Itamarati, Itapiranga, Japurá, Juruá, Jutai, Lábrea, Manacapuru, Manaquiri, Manaus, Manicoré, Maraã, Maués, Nhamundá, Nova Olinda do Norte, Novo Airão, Novo Aripuanã, Parintins, Pauini, Presidente Figueiredo, Rio Preto da Eva, Santa Isabel do Rio Negro, Santo Antônio do Içá, São Gabriel da Cachoeira, São Paulo de Olivença, São Sebastião do Uatumã, Silves, Tabatinga, Tapauá, Tefé, Tonantins, Uarini, Urucará e Uruçurituba.

Fonte: Defesa Civil



*Famílias afetadas até o momento:

189.307



*Pessoas afetadas até o momento:

767.186

Fonte: Defesa Civil

*Dados parciais, sujeitos a alterações.



ENTREGAS

2.186

Toneladas de alimentos

8

Estações de Tratamento de Água Móvel Funcionando

36

Purificadores de água Instalados

202,1

Toneladas de medicamentos/insumos
Fonte: Secretaria de Estado de Saúde do Amazonas

595

Sistemas de Água Boa Desde 2019

750

Caixas d'água entregues

Fonte: Defesa Civil



22.121

FOCOS DE CALOR NO AMAZONAS [30 de abril a 05 de outubro de 2024]

Fonte: Instituto Nacional de Pesquisas Espaciais (Inpe)



CORPO DE BOMBEIROS

PERÍODO: 3 de junho a 6 de outubro

TOTAL DE INCÊNDIOS COMBATIDOS: 19.624

CAPITAL: 2.209

INTERIOR: 17.415

Fonte: Corpo de Bombeiros Militar do Estado do Amazonas



Aproximadamente **8 µg/m³** de Material Particulado [MP] em escala de PM2,5 foram registrados no dia 06/10, às 14h, pela Estação de Monitoramento da Qualidade do Ar da Sema, em Manaus, indicando níveis **bons**.

Fonte: App Selva



FOCOS DE INCÊNDIO POR ÁREAS

[30 de abril a 03 de outubro de 2024]

- Focos de calor em áreas do estado

2.023 (9,2%)

- Focos de calor em áreas federais

15.935 (72,5%)

- Focos de calor em vazios cartográficos

4.119 (18,7%)

Fonte: Pós-processamento: Sala de Situação da Secretaria de Estado do Meio Ambiente (Sema)

ÁREAS PRIORITÁRIAS

[30/04/2024 a 05/10/2024]

REGIÃO METROPOLITANA
962 focos

REGIÃO SUL DO AMAZONAS
16.715 focos

Fiscalização Ambiental

Resultados da Operações: 02/01/24 a 06/10/24



EMBARGOS:

426 EMBARGOS LAVRADOS

20.283,7322 HECTARES

Áreas interditadas para atividades



TERMOS DE APREENSÃO:

60 TERMOS

Equipamentos e veículos confiscados



MULTAS APLICADAS*:

R\$ 139.092.957,58



PRISÕES E DETENÇÕES*:

192

De 30/04/24 a 04/10/24



AUTOS DE INFRAÇÃO*:

373 AUTOS LAVRADOS



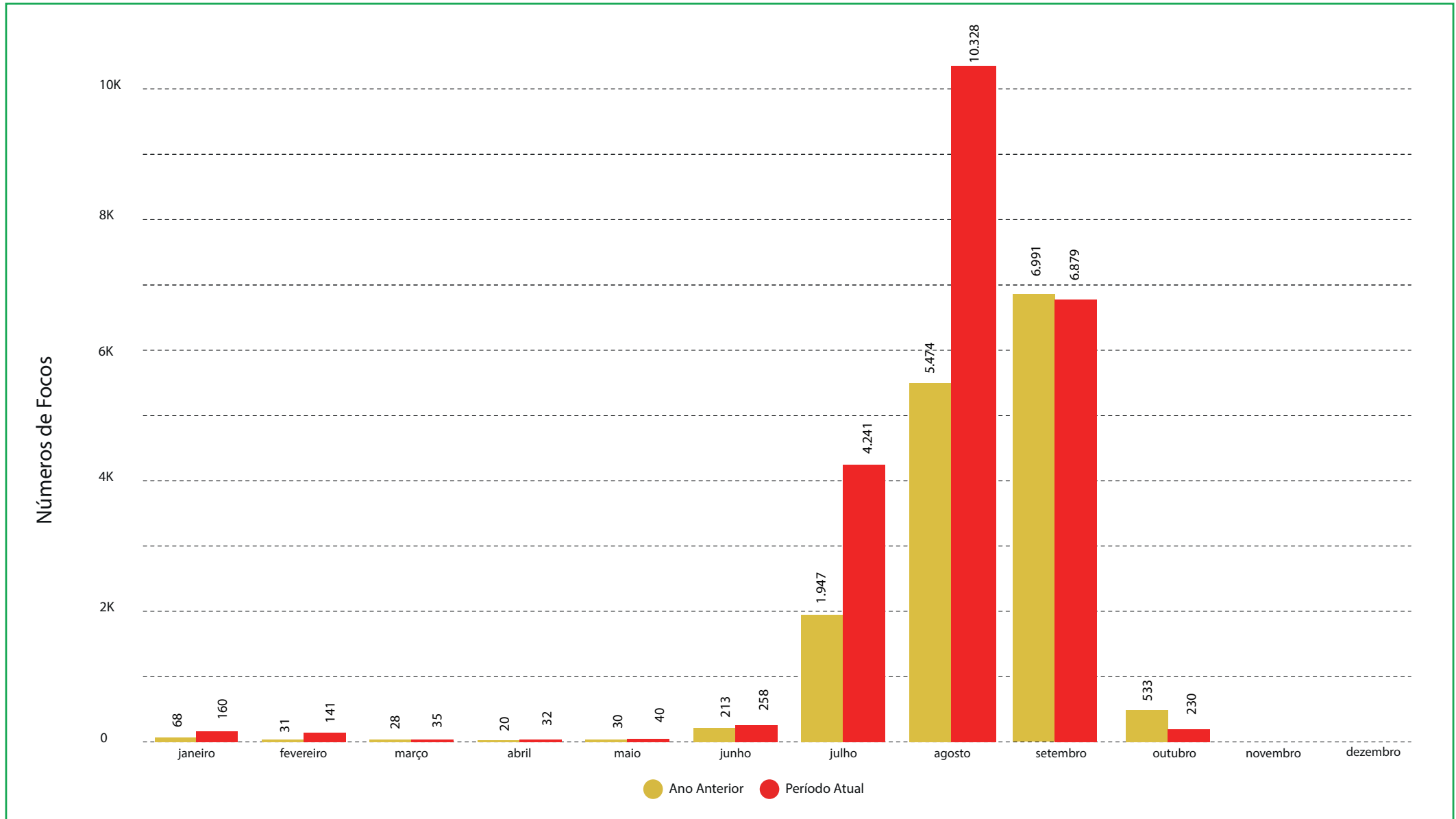
ÁREAS DE ATUAÇÃO:

Apuí, Autazes, Boca Do Acre, Canutama, Careiro, Humaitá, Iranduba, Itacoatiara, Itapiranga, Lábrea, Manacapuru, Manaquiri, Manicoré, Maués, Novo Airão, Novo Aripuanã, Parintins, Presidente Figueiredo, Rio Preto Da Eva, São Sebastião Do Uatumã, Silves, Tapauá, Tefé.

*Medida adotada por descumprimento da legislação ambiental

Fonte: Instituto de Proteção Ambiental do Amazonas / Secretaria de Segurança Pública do Amazonas - SSP/AM

Alerta mensal de focos de calor no Amazonas



► Situação dos Municípios

Atualizado em: 06/10/2024 07:26:27



COTAS DIÁRIAS, MÍNIMAS E MÁXIMAS

SELECIONE A CALHA

NEGRO

SELECIONE O MUNICÍPIO

Manaus

COTA MAIS RECENTE

12,56

ÚLTIMA DATA DE ATUALIZAÇÃO

05-10-2024

COTA MÁXIMA REGISTRADA

30,02

DATA MÁXIMA REGISTRADA

16-06-2021

COTA MÍNIMA REGISTRADA

12,66

DATA MÍNIMA REGISTRADA

04-10-2024

DIFERENÇA ATÉ A MÁXIMA

17,46

DIFERENÇA ATÉ A MÍNIMA

-0,10

NÍVEL CRÍTICO DE ENCHENTE



Processo de Vazante

NÍVEL CRÍTICO DE VAZANTE



► Situação dos Municípios

Atualizado em: 06/10/2024 07:26:27



COTAS DIÁRIAS, MÍNIMAS E MÁXIMAS

SELECIONE A CALHA

ALTO SOLIMÕES

SELECIONE O MUNICÍPIO

Tabatinga



COTA MAIS RECENTE

-2,08

ÚLTIMA DATA DE ATUALIZAÇÃO

05-10-2024

COTA MÁXIMA REGISTRADA

13,82

DATA MÁXIMA REGISTRADA

28-05-1999

COTA MÍNIMA REGISTRADA

-2,54

DATA MÍNIMA REGISTRADA

26-09-2024

DIFERENÇA ATÉ A MÁXIMA

15,90

DIFERENÇA ATÉ A MÍNIMA

0,46

NÍVEL CRÍTICO DE ENCHENTE



Processo de
Vazante

NÍVEL CRÍTICO DE VAZANTE

► Situação dos Municípios

Atualizado em: 06/10/2024 07:26:27



COTAS DIÁRIAS, MÍNIMAS E MÁXIMAS

SELECIONE A CALHA

MÉDIO SOLIMÕES

SELECIONE O MUNICÍPIO

Fonte Boa



COTA MAIS RECENTE

7,25

ÚLTIMA DATA DE ATUALIZAÇÃO

04-10-2024

COTA MÁXIMA REGISTRADA

22,82

DATA MÁXIMA REGISTRADA

07-07-1989

COTA MÍNIMA REGISTRADA

7,25

DATA MÍNIMA REGISTRADA

04-10-2024


DIFERENÇA ATÉ A MÁXIMA

15,57

DIFERENÇA ATÉ A MÍNIMA

0,00

NÍVEL CRÍTICO DE ENCHENTE



Processo de
Vazante

NÍVEL CRÍTICO DE VAZANTE

► Situação dos Municípios

Atualizado em: 06/10/2024 07:26:27



COTAS DIÁRIAS, MÍNIMAS E MÁXIMAS

SELECIONE A CALHA

BAIXO SOLIMÕES

SELECIONE O MUNICÍPIO

Manacapuru



COTA MAIS RECENTE

2,42

ÚLTIMA DATA DE ATUALIZAÇÃO

04-10-2024

COTA MÁXIMA REGISTRADA

20,86

DATA MÁXIMA REGISTRADA

17-06-2021

COTA MÍNIMA REGISTRADA

2,42

DATA MÍNIMA REGISTRADA

04-10-2024


DIFERENÇA ATÉ A MÁXIMA

18,44

DIFERENÇA ATÉ A MÍNIMA

0,00

NÍVEL CRÍTICO DE ENCHENTE



Processo de
Vazante

NÍVEL CRÍTICO DE VAZANTE

► Situação dos Municípios

Atualizado em: 06/10/2024 07:26:27



COTAS DIÁRIAS, MÍNIMAS E MÁXIMAS

SELECIONE A CALHA

MÉDIO AMAZONAS

SELECIONE O MUNICÍPIO

Itacoatiara

COTA MAIS RECENTE

0,32

ÚLTIMA DATA DE ATUALIZAÇÃO

04-10-2024

COTA MÁXIMA REGISTRADA

15,20

DATA MÁXIMA REGISTRADA

20-05-2021

COTA MÍNIMA REGISTRADA

0,32

DATA MÍNIMA REGISTRADA

04-10-2024


DIFERENÇA ATÉ A MÁXIMA

14,88

DIFERENÇA ATÉ A MÍNIMA


0,00

NÍVEL CRÍTICO DE ENCHENTE



Processo de Vazante

NÍVEL CRÍTICO DE VAZANTE



► Situação dos Municípios

Atualizado em: 06/10/2024 07:26:27



COTAS DIÁRIAS, MÍNIMAS E MÁXIMAS

SELECIONE A CALHA

BAIXO AMAZONAS

SELECIONE O MUNICÍPIO

Parintins

COTA MAIS RECENTE

-2,16

ÚLTIMA DATA DE ATUALIZAÇÃO

04-10-2024

COTA MÁXIMA REGISTRADA

9,46

DATA MÁXIMA REGISTRADA

21-05-2021

COTA MÍNIMA REGISTRADA

-2,20

DATA MÍNIMA REGISTRADA


03-10-2024

DIFERENÇA ATÉ A MÁXIMA


11,62

DIFERENÇA ATÉ A MÍNIMA

0,04



NÍVEL CRÍTICO DE ENCHENTE



Processo de
Vazante

NÍVEL CRÍTICO DE VAZANTE

► Situação dos Municípios

Atualizado em: 06/10/2024 07:26:27



COTAS DIÁRIAS, MÍNIMAS E MÁXIMAS

SELECIONE A CALHA

JURUÁ

SELECIONE O MUNICÍPIO

Itamarati

COTA MAIS RECENTE

4,86

ÚLTIMA DATA DE ATUALIZAÇÃO

05-10-2024

COTA MÁXIMA REGISTRADA

21,91

DATA MÁXIMA REGISTRADA

07-04-2015

COTA MÍNIMA REGISTRADA

4,83

DATA MÍNIMA REGISTRADA

03-10-2024


DIFERENÇA ATÉ A MÁXIMA

17,05

DIFERENÇA ATÉ A MÍNIMA

0,03

NÍVEL CRÍTICO DE ENCHENTE



Processo de Vazante

NÍVEL CRÍTICO DE VAZANTE



► Situação dos Municípios

Atualizado em: 06/10/2024 07:26:27




COTAS DIÁRIAS, MÍNIMAS E MÁXIMAS

SELECIONE A CALHA

PURUS

SELECIONE O MUNICÍPIO

Lábrea



COTA MAIS RECENTE

3,33

ÚLTIMA DATA DE ATUALIZAÇÃO

04-10-2024

COTA MÁXIMA REGISTRADA

21,79

DATA MÁXIMA REGISTRADA

13-04-1997

COTA MÍNIMA REGISTRADA

0,45

DATA MÍNIMA REGISTRADA

17-10-1937


DIFERENÇA ATÉ A MÁXIMA

18,46

DIFERENÇA ATÉ A MÍNIMA

2,88

NÍVEL CRÍTICO DE ENCHENTE



Processo de Vazante

NÍVEL CRÍTICO DE VAZANTE

► Situação dos Municípios

Atualizado em: 06/10/2024 07:26:27



COTAS DIÁRIAS, MÍNIMAS E MÁXIMAS

SELECIONE A CALHA

MADEIRA

SELECIONE O MUNICÍPIO

Humaitá



COTA MAIS RECENTE

8,22

ÚLTIMA DATA DE ATUALIZAÇÃO

04-10-2024

COTA MÁXIMA REGISTRADA

25,63

DATA MÁXIMA REGISTRADA

09-04-2014

COTA MÍNIMA REGISTRADA

8,07

DATA MÍNIMA REGISTRADA

25-09-2024


DIFERENÇA ATÉ A MÁXIMA

17,41

DIFERENÇA ATÉ A MÍNIMA

0,15

NÍVEL CRÍTICO DE ENCHENTE



Processo de
Vazante

NÍVEL CRÍTICO DE VAZANTE