

# Boletim Estiagem

Emergência

62

Alerta

00

Atenção

00

Normalidade

00

Atualizado: 01 de dezembro, às 14h



## EMERGÊNCIA

Alvarães, Amaturá, Anamá, Anori, Apuí, Atalaia do Norte, Autazes, Barcelos, Barreirinha, Benjamin Constant, Beruri, Boa Vista do Ramos, Boca do Acre, Borba, Caapiranga, Canutama, Carauari, Careiro Castanho, Careiro da Várzea, Coari, Codajás, Eirunepé, Envira, Fonte Boa, Guajará, Humaitá, Ipixuna, Iranduba, Itacoatiara, Itamarati, Itapiranga, Japurá, Juruá, Jutai, Lábrea, Manacapuru, Manaquiri, Manaus, Manicoré, Maraã, Maués, Nhamundá, Nova Olinda do Norte, Novo Airão, Novo Aripuanã, Parintins, Pauini, Presidente Figueiredo, Rio Preto da Eva, Santa Isabel do Rio Negro, Santo Antônio do Içá, São Gabriel da Cachoeira, São Paulo de Olivença, São Sebastião do Uatumã, Silves, Tabatinga, Tapauá, Tefé, Tonantins, Uarini, Urucará e Uruçurituba.

Fonte: Defesa Civil



\*Famílias afetadas até o momento:

212.754



\*Pessoas afetadas até o momento:

850.972

Fonte: Defesa Civil

\*Dados parciais, sujeitos a alterações.



### ENTREGAS

3.046 Toneladas de alimentos

8 Estações de Tratamento de Água Móvel Funcionando

41 Purificadores de água Instalados

202,6 Toneladas de medicamentos/insumos  
Fonte: Secretaria de Estado de Saúde do Amazonas

600 Sistemas do Água Boa Desde 2019

4.532 Caixas d'água entregues

Fonte: Defesa Civil



24.960 FOCOS DE CALOR NO AMAZONAS [30 de abril a 30 de novembro de 2024]

Fonte: Instituto Nacional de Pesquisas Espaciais (Inpe)



## CORPO DE BOMBEIROS

PERÍODO: 3 de junho a 30 de novembro  
TOTAL DE INCÊNDIOS COMBATIDOS: 22.465  
CAPITAL: 2.561  
INTERIOR: 19.904

Fonte: Corpo de Bombeiros Militar do Estado do Amazonas



Aproximadamente **45.6 µg/m³** de Material Particulado [MP] em escala de PM2,5 foram registrados no dia 01/12, às 13h46, pela Estação de Monitoramento da Qualidade do Ar da Sema, em Manaus, indicando que a qualidade do ar é **MODERADA**.

Fonte: App Selva

## Fiscalização Ambiental

Resultados da Operações: 02/01/24 a 25/11/24



**EMBARGOS:**  
462 EMBARGOS LAVRADOS  
24.278,566367 HECTARES  
Áreas interditadas para atividades



**TERMOS DE APREENSÃO:**  
71 TERMOS  
Equipamentos e veículos confiscados



**MULTAS APLICADAS\*:**  
R\$ 213.433.371,10



**PRISÕES E DETENÇÕES\*:**  
196 De 30/04/24 a 23/11/24



**AUTOS DE INFRAÇÃO\*:**  
420 AUTOS LAVRADOS



**ÁREAS DE ATUAÇÃO:**  
Apuí, Autazes, Boca Do Acre, Canutama, Careiro, Humaitá, Iranduba, Itacoatiara, Itapiranga, Lábrea, Manacapuru, Manaquiri, Manicoré, Maués, Novo Airão, Novo Aripuanã, Parintins, Presidente Figueiredo, Rio Preto Da Eva, São Sebastião Do Uatumã, Silves, Tapauá, Tefé.

\*Medida adotada por descumprimento da legislação ambiental

Fonte: Instituto de Proteção Ambiental do Amazonas / Secretaria de Segurança Pública do Amazonas - SSP/AM



## FOCOS DE INCÊNDIO POR ÁREAS

[30 de abril a 27 de novembro de 2024]

- Focos de calor em áreas do estado  
**2.756 (11,08%)**
- Focos de calor em áreas federais  
**17.335 (69,73%)**
- Focos de calor em vazios cartográficos  
**4.768 (19,18%)**

Fonte: Pós-processamento: Sala de Situação da Secretaria de Estado do Meio Ambiente (Sema)

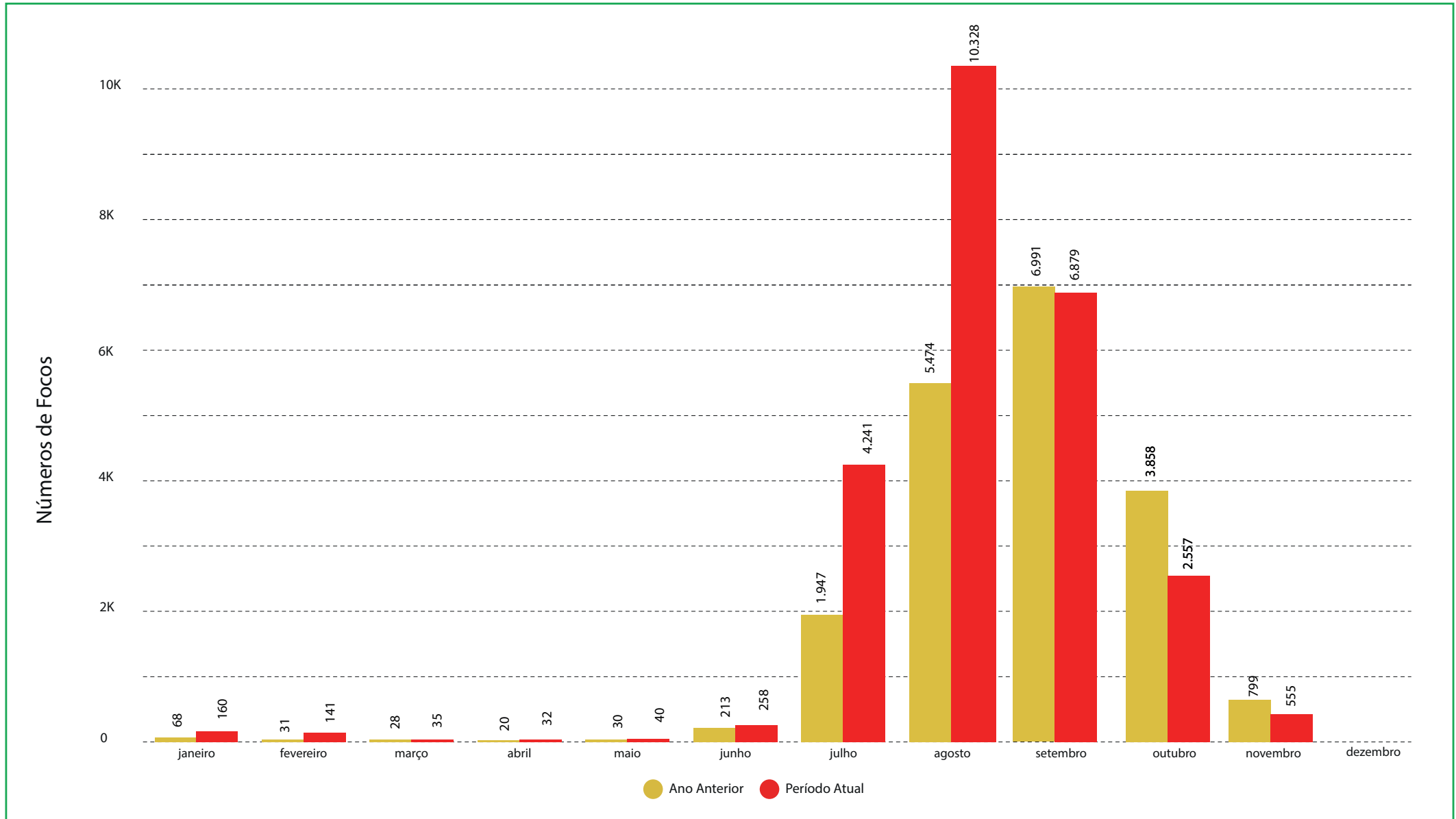
## ÁREAS PRIORITÁRIAS

[30/04/2024 a 29/11/2024]

**REGIÃO METROPOLITANA**  
1.329 focos

**REGIÃO SUL DO AMAZONAS**  
17.704 focos

# Alerta mensal de focos de calor no Amazonas



# ► Situação dos Municípios

Atualizado em: 01/12/2024 09:13:14



## COTAS DIÁRIAS, MÍNIMAS E MÁXIMAS

SELECIONE A CALHA

NEGRO

SELECIONE O MUNICÍPIO

Manaus



Calendário Anual das Cotas Diárias

COTA MAIS RECENTE

14,38

ÚLTIMA DATA DE ATUALIZAÇÃO

01/12/2024

COTA MÁXIMA REGISTRADA

30,02

DATA MÁXIMA REGISTRADA

16/06/2021

COTA MÍNIMA REGISTRADA

12,11

DATA MÍNIMA REGISTRADA

09/10/2024


DIFERENÇA ATÉ A MÁXIMA

15,64

DIFERENÇA ATÉ A MÍNIMA

2,27

NÍVEL CRÍTICO DE ENCHENTE



Processo de  
Vazante

NÍVEL CRÍTICO DE VAZANTE

# ► Situação dos Municípios

Atualizado em: 01/12/2024 09:13:14



## COTAS DIÁRIAS, MÍNIMAS E MÁXIMAS

SELECIONE A CALHA

ALTO SOLIMÕES

SELECIONE O MUNICÍPIO

Tabatinga



Calendário Anual das Cotas Diárias

COTA MAIS RECENTE

3,31

ÚLTIMA DATA DE ATUALIZAÇÃO

30/11/2024

COTA MÁXIMA REGISTRADA

13,82

DATA MÁXIMA REGISTRADA

28/05/1999

COTA MÍNIMA REGISTRADA

-2,54

DATA MÍNIMA REGISTRADA

26/09/2024

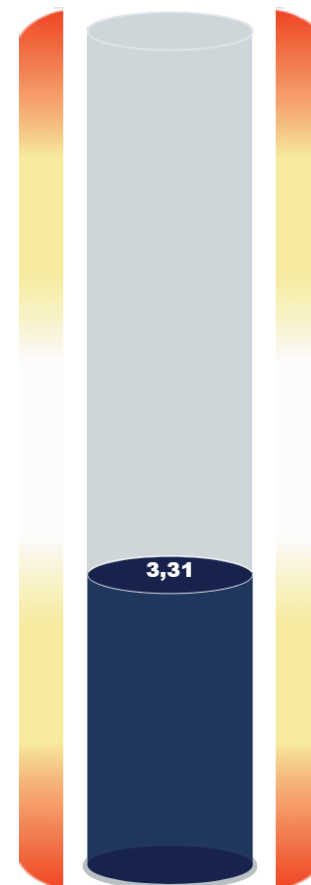
DIFERENÇA ATÉ A MÁXIMA

10,51

DIFERENÇA ATÉ A MÍNIMA

5,85

NÍVEL CRÍTICO DE ENCHENTE



Processo de Enchente

NÍVEL CRÍTICO DE VAZANTE

# ► Situação dos Municípios

Atualizado em: 01/12/2024 09:13:14



## COTAS DIÁRIAS, MÍNIMAS E MÁXIMAS

SELECIONE A CALHA

MÉDIO SOLIMÕES

SELECIONE O MUNICÍPIO

Fonte Boa



Calendário Anual das Cotas Diárias

COTA MAIS RECENTE

11,81

ÚLTIMA DATA DE ATUALIZAÇÃO

29/11/2024

COTA MÁXIMA REGISTRADA

22,82

DATA MÁXIMA REGISTRADA

07/07/1989

COTA MÍNIMA REGISTRADA

7,12

DATA MÍNIMA REGISTRADA

17/10/2024


DIFERENÇA ATÉ A MÁXIMA

11,01

DIFERENÇA ATÉ A MÍNIMA

4,69

NÍVEL CRÍTICO DE ENCHENTE



NÍVEL CRÍTICO DE VAZANTE



Processo de Vazante

# ► Situação dos Municípios

Atualizado em: 01/12/2024 09:13:14



## COTAS DIÁRIAS, MÍNIMAS E MÁXIMAS

SELECIONE A CALHA

BAIXO SOLIMÕES

SELECIONE O MUNICÍPIO

Manacapuru



Calendário Anual das Cotas Diárias

COTA MAIS RECENTE

5,01

ÚLTIMA DATA DE ATUALIZAÇÃO

30/11/2024

COTA MÁXIMA REGISTRADA

20,86

DATA MÁXIMA REGISTRADA

17/06/2021

COTA MÍNIMA REGISTRADA

2,06

DATA MÍNIMA REGISTRADA

12/10/2024


DIFERENÇA ATÉ A MÁXIMA

15,85

DIFERENÇA ATÉ A MÍNIMA

2,95

NÍVEL CRÍTICO DE ENCHENTE



NÍVEL CRÍTICO DE VAZANTE



Processo de Vazante

# ► Situação dos Municípios

Atualizado em: 01/12/2024 09:13:14




## COTAS DIÁRIAS, MÍNIMAS E MÁXIMAS

SELECIONE A CALHA

MÉDIO AMAZONAS

SELECIONE O MUNICÍPIO

Itacoatiara



Calendário Anual das Cotas Diárias

COTA MAIS RECENTE

1,55

ÚLTIMA DATA DE ATUALIZAÇÃO

27/11/2024

COTA MÁXIMA REGISTRADA

15,20

DATA MÁXIMA REGISTRADA

20/05/2021

COTA MÍNIMA REGISTRADA

-0,14

DATA MÍNIMA REGISTRADA

13/10/2024


DIFERENÇA ATÉ A MÁXIMA

13,65

DIFERENÇA ATÉ A MÍNIMA

1,69

NÍVEL CRÍTICO DE ENCHENTE



Processo de Vazante

NÍVEL CRÍTICO DE VAZANTE

# ► Situação dos Municípios

Atualizado em: 01/12/2024 09:13:14



## COTAS DIÁRIAS, MÍNIMAS E MÁXIMAS

SELECIONE A CALHA

BAIXO AMAZONAS

SELECIONE O MUNICÍPIO

Parintins



Calendário Anual das Cotas Diárias

COTA MAIS RECENTE

-1,30

ÚLTIMA DATA DE ATUALIZAÇÃO

30/11/2024

COTA MÁXIMA REGISTRADA

9,46

DATA MÁXIMA REGISTRADA

21/05/2021

COTA MÍNIMA REGISTRADA

-2,68

DATA MÍNIMA REGISTRADA

07/11/2024


DIFERENÇA ATÉ A MÁXIMA

10,76

DIFERENÇA ATÉ A MÍNIMA

1,38

NÍVEL CRÍTICO DE ENCHENTE



NÍVEL CRÍTICO DE VAZANTE



Processo de  
Vazante



# ► Situação dos Municípios

Atualizado em: 01/12/2024 09:13:14



## COTAS DIÁRIAS, MÍNIMAS E MÁXIMAS

SELECIONE A CALHA

JURUÁ

SELECIONE O MUNICÍPIO

Itamarati



Calendário Anual das Cotas Diárias

COTA MAIS RECENTE

8,71

ÚLTIMA DATA DE ATUALIZAÇÃO

28/11/2024

COTA MÁXIMA REGISTRADA

21,91

DATA MÁXIMA REGISTRADA

07/04/2015

COTA MÍNIMA REGISTRADA

4,83

DATA MÍNIMA REGISTRADA

03/10/2024


DIFERENÇA ATÉ A MÁXIMA

13,20

DIFERENÇA ATÉ A MÍNIMA

3,88

NÍVEL CRÍTICO DE ENCHENTE



Processo de Enchente

NÍVEL CRÍTICO DE VAZANTE

# ► Situação dos Municípios

Atualizado em: 01/12/2024 09:13:14




## COTAS DIÁRIAS, MÍNIMAS E MÁXIMAS

SELECIONE A CALHA

PURUS

SELECIONE O MUNICÍPIO

Lábrea



Calendário Anual das Cotas Diárias

COTA MAIS RECENTE

6,26

ÚLTIMA DATA DE ATUALIZAÇÃO

28/11/2024

COTA MÁXIMA REGISTRADA

21,79

DATA MÁXIMA REGISTRADA

13/04/1997

COTA MÍNIMA REGISTRADA

0,45

DATA MÍNIMA REGISTRADA

17/10/1937


DIFERENÇA ATÉ A MÁXIMA

15,53

DIFERENÇA ATÉ A MÍNIMA

5,81

NÍVEL CRÍTICO DE ENCHENTE



Processo de  
Enchente

NÍVEL CRÍTICO DE VAZANTE

# ► Situação dos Municípios

Atualizado em: 01/12/2024 09:13:14



## COTAS DIÁRIAS, MÍNIMAS E MÁXIMAS

SELECIONE A CALHA

MADEIRA

SELECIONE O MUNICÍPIO

Humaitá



Calendário Anual das Cotas Diárias

COTA MAIS RECENTE

13,42

ÚLTIMA DATA DE ATUALIZAÇÃO

30/11/2024

COTA MÁXIMA REGISTRADA

25,63

DATA MÁXIMA REGISTRADA

09/04/2014

COTA MÍNIMA REGISTRADA

8,00

DATA MÍNIMA REGISTRADA

16/10/2024


DIFERENÇA ATÉ A MÁXIMA

12,21

DIFERENÇA ATÉ A MÍNIMA

5,42

NÍVEL CRÍTICO DE ENCHENTE



NÍVEL CRÍTICO DE VAZANTE



Processo de  
Vazante